

COMMUNE D'ESCAUDES

PLAN LOCAL D'URBANISME

6. ANNEXES

6.1 Servitudes d'Utilité Publique

6.1-3 • Servitudes relatives aux canalisations de gaz



PROJET DE P.L.U. ARRETE
par délibération du Conseil Communautaire
Le **24 Janvier 2012**.....

PROJET DE P.L.U.
soumis à ENQUETE PUBLIQUE
du **10/12/2012** au **10/01/2013**

PROJET DE P.L.U. APPROUVE
par délibération du Conseil Communautaire
le ... **26 Juin 2013**.....

Architectes D.P.L.G.

Urbanistes D.E.S.S.

Paysagistes D.P.L.G.

38, quai de Bacalan
33300 BORDEAUX

Tél : 05 56 29 10 70
Fax : 05 56 43 22 81

Email :
contact@agencemetaphore.fr



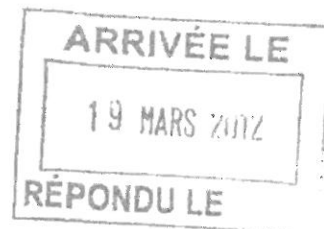
Affaire n°07-25e

BORDEAUX, le 14/03/2012

Direction Opérations
Région de BORDEAUX
ZAC Tartifume
1, rue des Frères Lumière
33130 Bègles
Tél : 05 57 26 54 00
Fax : 05 57 26 54 10

MAIRIE D'ESCAUDES

33840 ESCAUDES



DOP-RB-T2012/180 - XL
Affaire suivie par : Xavier LAURENDEAU

LR/AR n° 2C04394867447

VRéf - MANCIET/SUAT/PLANIFICATION

Objet - Plan Local d'Urbanisme (Projet de PLU arrêté)
Avis sur Plan Local d'Urbanisme
Commune de ESCAUDES - 33

Madame, Monsieur

Nous avons bien reçu votre demande concernant le Plan Local d'Urbanisme de la commune citée ci-dessus.

Nous joignons à nouveau à notre envoi le document I.3 et un plan de situation de nos ouvrages avec les zones de dangers.

Par ailleurs, et conformément à la circulaire ministérielle du 04 août 2006 N° 2006-55, nous vous rappelons, pour l'établissement de votre PLU, les différentes zones d'effets de nos canalisations de gaz naturel à haute pression.

En conséquence il ne pourra être implanté dans la zone des dangers graves pour la vie humaine dus à la rupture totale de la canalisation suivie d'inflammation aucun nouvel Etablissement Recevant du Public relevant de la 1^{ère} à la 3^{ème} catégorie, ni nouvel immeuble de grande hauteur, ni d'installation nucléaire de base, et en outre dans la zone des effets létaux significatifs aucun Etablissement Recevant du Public susceptible de recevoir plus de 100 personnes.

Par ailleurs la densité d'urbanisation doit être telle que dans un cercle centré sur la canalisation et de rayon égal à la distance des effets létaux significatifs les seuils suivants soient toujours respectés :

- densité d'occupation inférieure à 8 personnes à l'hectare et occupation totale inférieure à 30 personnes et aucun logement ou local susceptible d'occupation humaine permanente à moins de 10 mètres de la conduite pour les canalisations répondant aux emplacements de catégorie A,
- densité d'occupation inférieure à 80 personnes à l'hectare et occupation totale inférieure à 300 personnes pour les canalisations répondant aux emplacements de catégorie B.

Il n'y a pas de limitation de la densité d'occupation pour les canalisations répondant aux emplacements de catégorie C, mais des dispositions complémentaires devront le cas échéant être mises en œuvre.

Dénomination sociale : Total Infrastructures Gaz France
Adresse Postale siège social : 49, avenue Dufau - BP 522 - 64010 PAU CEDEX
Tél : + 33 (0)5 59 13 34 00 / Fax : + 33 (0)5 59 13 35 60 - www.tigf.fr

Nous vous précisons que les catégories d'emplacements "A", "B" et "C", où sont implantées nos canalisations sont définies dans l'arrêté ministériel du 04 août 2006 portant règlement de la sécurité des canalisations de transport de gaz combustible, d'hydrocarbures liquides ou liquéfiés et de produits chimiques.

Définitions des zones pour votre commune :

Diamètre nominal de la canalisation (DN) En mm	Pression maximale de service En Bar	Zone des dangers très graves pour la vie humaine (ELS) de part et d'autre de la canalisation En mètre	Zone des dangers graves pour la vie humaine (PEL) de part et d'autre de la canalisation En mètre	Zone des dangers significatifs (IRE) de part et d'autre de la canalisation En mètre
350	65.3	85	125	155
600	67.7	180	245	305
900	85	360	470	570

Nous vous rappelons que ces zones de danger appellent votre vigilance en matière de maîtrise d'urbanisation. En conséquence, nous vous demandons d'informer TIGF, le plus en amont possible, de tout projet d'urbanisation. Ainsi TIGF devra être impérativement consulté pour toutes modifications envisagées pour l'occupation des sols en terme de Plan Local d'Urbanisme comme de tous projets d'urbanisme (CU, PC, etc ...) dans ces zones de danger aux alentours de nos ouvrages.

Il conviendra alors d'examiner cas par cas la compatibilité entre la présence de la conduite et les différents projets ; en cas d'incompatibilité, il y aura lieu d'étudier un aménagement du projet ou de la canalisation, afin d'assurer la sécurité des personnes et des biens.

Nous vous prions d'agréer, Madame, Monsieur, l'assurance de nos salutations distinguées.

L'adjointe au Chef de Région de Bordeaux



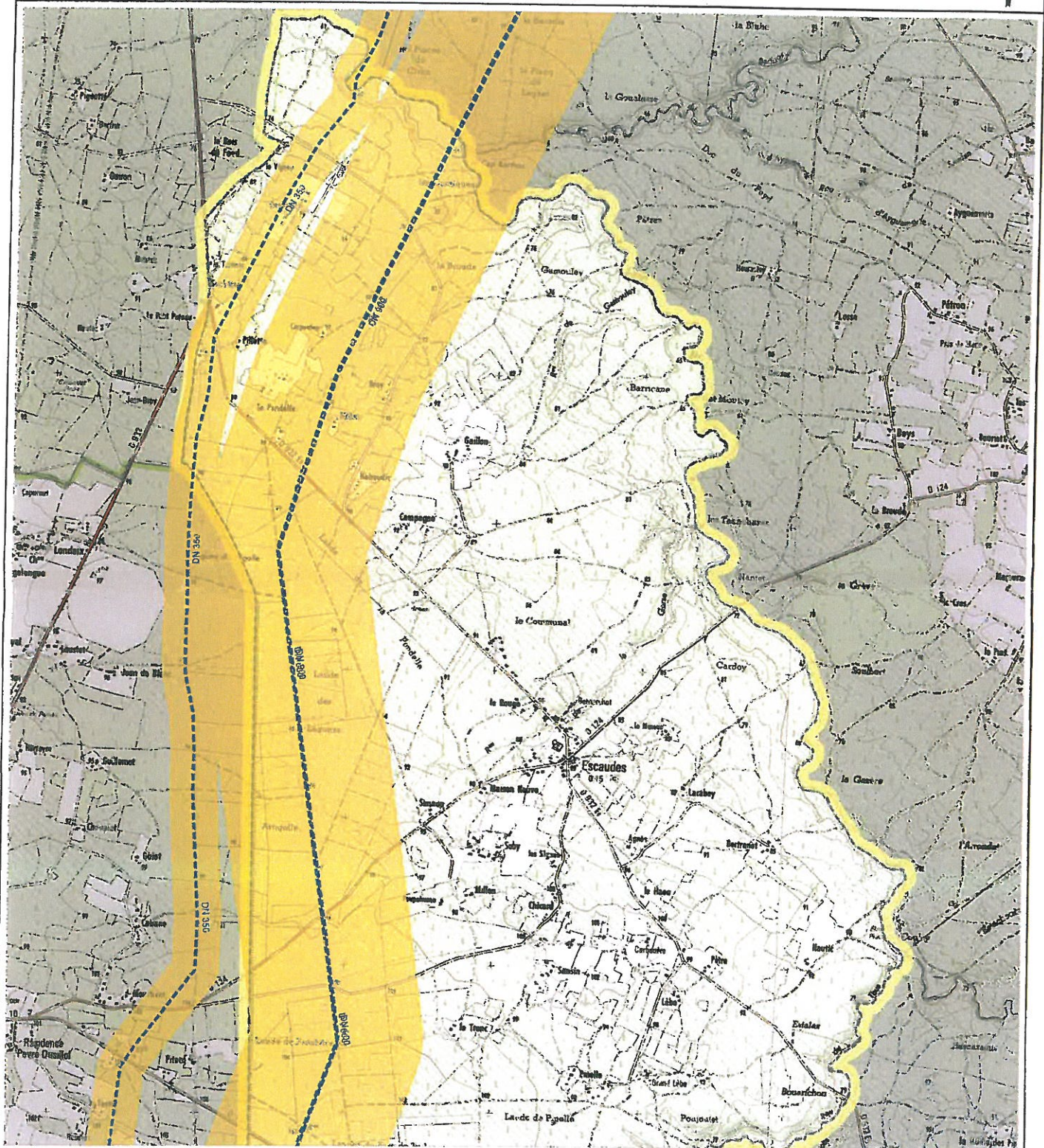
Gaëlle BENSAÏKOUN

PJ. Plan TIGF avec zone de danger
Document des servitudes I.3.
Tableau des servitudes

Copie TIGF - Secteur de LANGON

**PLAN DE SITUATION DES OUVRAGES DE TRANSPORT DE GAZ NATUREL
AVEC ZONES DE DANGERS SIGNIFICATIFS - EFFETS IRREVERSIBLES - IRE
ET ZONE DES 200m POUR DN<300**

ECHELLE : 1/25000

TIGF

SCAN25 © IGN PARIS 2010 - N°2010CISO21-140

RESEAU TIGF EN ARRÊT DÉFINITIF D'EXPLOITATION

EDITION : 01/2012

Tout dossier d'urbanisme dans les zones IRE doit faire l'objet d'une consultation :

**REGION DE BORDEAUX
ZAC Tartifume
1, rue des Frères Lumière
33130 Bègles**

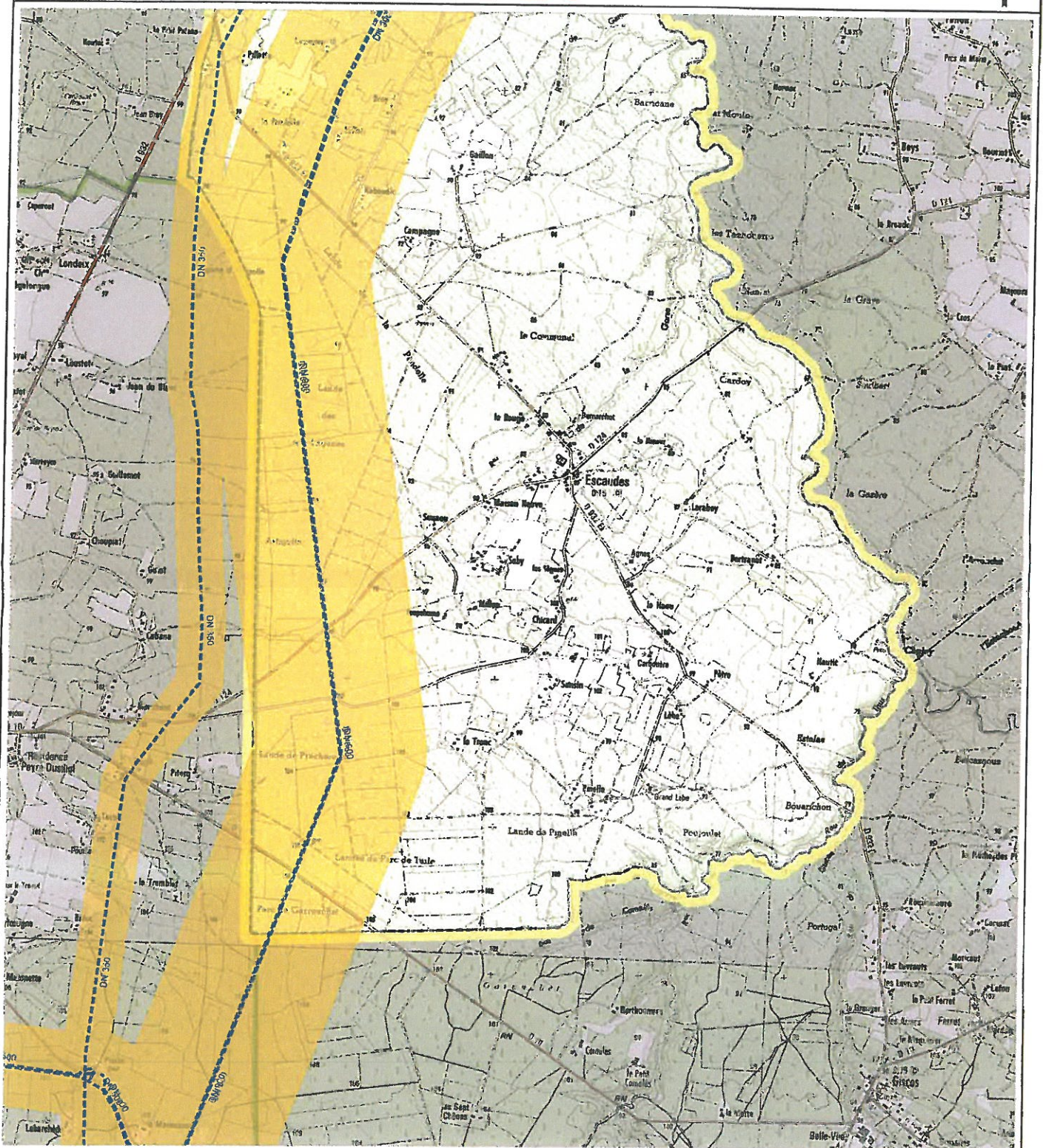
Tél : +33 (0)5 57 26 54 00 - Fax: +33 (0)5 57 26 54 10

PLAN A USAGE EXCLUSIF DES
INSTRUCTEURS DE DOSSIERS D'URBANISME
POUR DECLARATION DR/DICT CONSULTER
LE PLAN DE ZONAGE TIGF

CETTE EDITION ET LES INFORMATIONS QU'ELLE CONTIENT SONT INDICATIVES
ET NE SAURAIENT PERMETTRE LA REALISATION DE TRAVAUX A PROXIMITE DU
RESEAU DE CANALISATIONS DE TIGF NI DE S'AFFRANCHIR DES DISPOSITIONS
PREVUES AU DECRET N°54-1147 DU 14 OCTOBRE 1991

**PLAN DE SITUATION DES OUVRAGES DE TRANSPORT DE GAZ NATUREL
AVEC ZONES DE DANGERS SIGNIFICATIFS - EFFETS IRRVERSIBLES - IRE
ET ZONE DES 200m POUR DN<300**

ECHELLE : 1/25000

TIGF

SCAN25 © IGN PARIS 2010 - N°2010CIS021-140

RESEAU TIGF EN ARRÊT DÉFINITIF D'EXPLOITATION

EDITION : 01/2012

Tout dossier d'urbanisme dans les zones IRE doit faire l'objet d'une consultation :

**REGION DE BORDEAUX
ZAC Tartifume
1, rue des Frères Lumière
33130 Bègles**

Tél : +33 (0)5 57 26 54 00 - Fax: +33 (0)5 57 26 54 10

PLAN A USAGE EXCLUSIF DES
INSTRUCTEURS DE DOSSIERS D'URBANISME
POUR DECLARATION DR/DICT CONSULTER
LE PLAN DE ZONAGE TIGF

CETTE EDITION ET LES INFORMATIONS QU'ELLE CONTIENT SONT INDICATIVES
ET NE SAURAIENT PERMETTRE LA REALISATION DE TRAVAUX A PROXIMITE DU
RESEAU DE CANALISATIONS DE TIGF NI DE S'AFFRANCHIR DES DISPOSITIONS
PREVUES AU DECRET N°91-1147 DU 14 OCTOBRE 1991

<p>PLAN LOCAL D'URBANISME COMMUNE DE ESCAUDES 33</p>
--

GENERALITES

Servitudes relatives à l'établissement des canalisations de transport et de distribution de gaz prises au bénéfice de :

- La Société TIGF, 49 avenue Dufau - BP 522 - 64010 PAU CEDEX, pour la conduite (et ses annexes) :
Canalisation DN 350 CAPTIEUX OUEST-SAUVIAC, catégorie
Canalisation DN 600 CAPTIEUX-SAUVIAC EST, catégorie(s)
Canalisation DN 900 CAPTIEUX-MOULIETS ET VILLEMARTIN, catégorie(s)

Arrêté Ministériel du 4 juin 2004 (JO du 11 juin 2004)

Autorisations d'exploiter octroyées par le Ministre Délégué à l'Industrie et du Commerce Extérieur,

Servitudes d'ancrage, d'appui, de passage sur des terrains non bâtis, non fermés ou clos de murs ou de clôtures équivalentes.

TEXTES REGLEMENTAIRES

Loi du 15 juin 1906, article 12, modifiée par les lois du 19 juillet 1922, du 13 juillet 1925 (article 298) et du 4 juillet 1935, les décrets du 27 décembre 1925, 17 juin et 12 novembre 1938, et n° 67-885 du 6 octobre 1967.

Article 35 de la loi n° 46-628 du 8 avril 1946 sur la nationalisation de l'électricité et du gaz.

Ordonnance n° 58-997 du 23 octobre 1958 (article 60) relative à l'expropriation portant modification de l'article 35 de la loi n° 46 628 du 8 avril 1946.

Décret n° 85-1108 du 15 octobre 1985 portant règlement d'administration publique en ce qui concerne le régime des transports de gaz combustible.

Décret n° 67-886 du 6 octobre 1967 sur les conventions amiables portant reconnaissance des servitudes de l'article 12 de la loi du 15 juin 1906 et confiant au juge de l'expropriation la détermination des indemnités dues pour imposition des servitudes.

Décret n° 85-1109 du 15 octobre 1985 modifiant le décret n° 70-492 du 11 juin 1970 portant règlement d'administration publique pour l'application de l'article 35 modifié de la loi du 8 avril 1946 concernant la procédure de déclaration d'utilité publique des travaux d'électricité et de gaz qui ne nécessitent que l'établissement de servitudes ainsi que les conditions d'établissement d'édites servitudes.

Circulaire n° 70-13 du 24 juin 1970 pour l'application du décret précité.

Circulaire « porter à connaissance » n° 2006-55 du 4 août 2006 relative à la construction dans les secteurs affectés par le passage de canalisations de transport de gaz.

Article 81 de la loi de finances rectificative pour 2001 n°2001-1276 du 28 décembre 2001.

Article 62 de la loi du 3 janvier 2003.

PROCEDURE D'INSTITUTION

A. Procédure

Les servitudes d'ancrage, d'appui, de passage sur les terrains non bâtis, non fermés ou clos de murs ou de clôtures équivalentes bénéficient aux ouvrages déclarés d'utilité publique (art. 35 de la loi du 8 avril 1946) à savoir :

- canalisations de transport de gaz et installations de stockage souterrain de gaz combustible,
- canalisations de distribution de gaz et installations de stockage en surface annexes de la distribution.

La déclaration d'utilité publique en vue de l'exercice des servitudes, sans recours à l'expropriation, est obtenue conformément aux dispositions du chapitre III du décret n° 85-1109 du 15 octobre 1985. Elle est prononcée soit par arrêté préfectoral ou arrêté conjoint des préfets des départements intéressés, soit par arrêté du ministre chargé du gaz ou par arrêté conjoint du ministre chargé du gaz et du ministre chargé de l'urbanisme, selon les modalités fixées par l'article 9 du décret n° 85-1109 du 15 octobre 1985.

La procédure d'établissement des servitudes est définie par le décret du 11 juin 1970 en son titre II.

A défaut d'accord amiable, le distributeur adresse au préfet, par l'intermédiaire de l'ingénieur chargé du contrôle, une requête pour l'application des servitudes, accompagnée d'un plan et d'un état parcellaire indiquant les propriétés qui doivent être atteintes par les servitudes. Le préfet prescrit alors une enquête publique dont le dossier est transmis aux maires des communes intéressées et notifié au demandeur. Les maires intéressés donnent avis de l'ouverture de l'enquête et notifient aux propriétaires concernés les travaux projetés (art. 13 du décret du 11 juin 1970).

Le demandeur, après avoir eu connaissance des observations présentées au cours de l'enquête, arrête définitivement son projet, lequel est transmis avec l'ensemble du dossier au préfet, qui institue par arrêté les servitudes que le demandeur est autorisé à exercer après l'accomplissement des formalités de publicité mentionnées à l'article 18 du décret du 11 juin 1970 et visées ci-dessous en C.

Remarque : dans la plupart des cas, il est passé entre le titulaire de l'autorisation d'exploiter et les propriétaires intéressés des conventions de servitudes amiables. Ces conventions remplacent les formalités mentionnées ci-dessus et produisent les mêmes effets que l'arrêté préfectoral d'approbation du projet de détail des tracés (art. 1er du décret n° 67-886 du 6 octobre 1967).

B. Indemnisation

Des indemnités ne sont dues que s'il y a eu préjudice. Elles sont versées au propriétaire ou à l'exploitant pour le dédommager des troubles temporaires qu'il doit subir pendant l'exécution des travaux de pose. Si le propriétaire, lorsqu'il est distinct de l'exploitant, ou l'exploitant lui-même, peut faire valablement état d'un préjudice permanent, une indemnité lui sera également versée. En fait, les canalisations de gaz une fois posées n'entraînent pratiquement aucun dommage permanent en dehors d'un droit de surveillance dont dispose le transporteur ou le distributeur (qui s'exerce environ une fois par an).

Les indemnités sont versées en une seule fois.

En cas de litige, l'indemnité est fixée par le juge de l'expropriation, conformément aux articles 2 et 3 du décret du 6 octobre 1967 (art. 20 du décret du 11 juin 1970).

Elles sont à la charge du transporteur ou du distributeur.

C. Publicité

Se référer à la même rubrique de la fiche "électricité".

EFFETS DE LA SERVITUDE

A. Prérogatives de la puissance publique.

1. Prérogatives exercées directement par la puissance publique.
Droit pour le bénéficiaire d'établir à demeure des canalisations souterraines sur des terrains privés non bâtis qui ne sont pas fermés de murs ou autres clôtures équivalentes.
Droit pour le bénéficiaire de procéder à des abattages d'arbres ou à des élagages de branches lors de la pose des conduites.
2. Obligations de faire imposées au propriétaire.
Néant.

B. Limitations au droit d'utiliser le sol.

1. Obligations passives.
Obligation pour les propriétaires de réserver le libre passage et l'accès aux agents de l'entreprise exploitante pour la pose, l'entretien et la surveillance des installations. Ce droit de passage ne doit être exercé qu'en cas de nécessité et à des heures normales et après en avoir prévenu les intéressés, dans toute la mesure du possible.
2. Droits résiduels du propriétaire.
Les propriétaires dont les terrains sont traversés par une canalisation de transport de gaz (servitude de passage) conservent le droit de les clore ou d'y élever des immeubles à condition toutefois d'en avertir l'exploitant. Ces constructions devront respecter les règles d'implantation (servitude non aedificandi) applicables aux bâtiments pouvant être construits à proximité de canalisations de transport de gaz naturel.

Servitude "non aedificandi"	4 à 10 mètres
------------------------------------	----------------------

En ce qui concerne plus particulièrement les travaux à proximité des conduites de transport (terrassements, fouilles, forages, enfoncements etc..) leur exécution ne peut être effectuée que conformément aux dispositions de la législation en vigueur :

- Décret ministériel n° 91-1147 du 14 octobre 1991
- Arrêté ministériel du 23 novembre 1994

En application desdits textes les déclarations devront être adressées au :

TIGF
TIGF - Secteur de LANGON
Zone Industrielle Dumès
33210 LANGON
Tél. 05.56.76.81.81 - Fax. 05.56.63.53.73

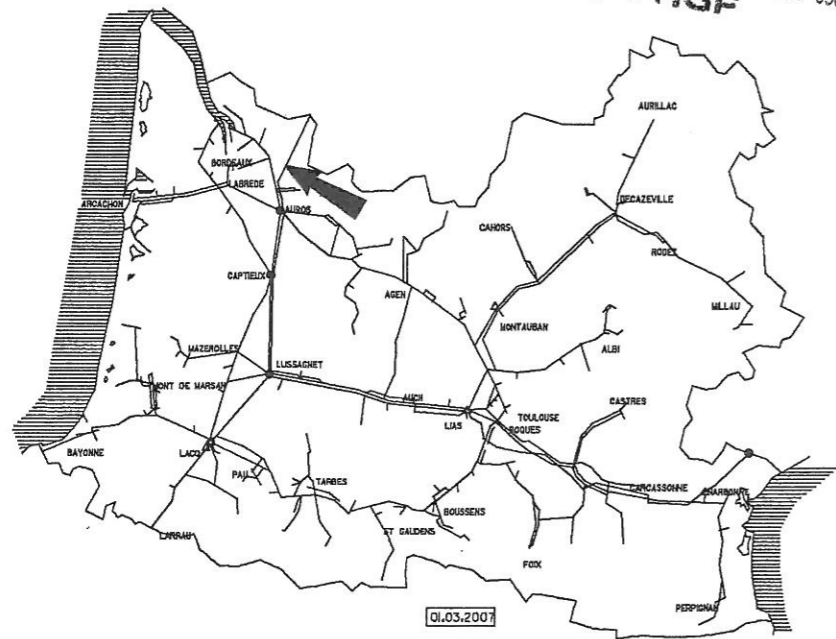
TIGF

TABEAU DES SERVITUDES

NOM OFFICIEL DE LA SERVITUDE	REFERENCE DU TEXTE QUI PERMET D'INSTITUER LA SERVITUDE	DETAIL DE LA SERVITUDE	DATE DE L'ACTE INSTITUANT LA SERVITUDE SUR LE TERRITOIRE COMMUNAL	SERVICE RESPONSABLE DE LA SERVITUDE
<p>I.3 - Etablissement des canalisations de transport et de distribution de gaz</p> <p>CANALISATION DN 350 CAPTIEUX OUEST-SAUVIAC, posée en catégorie A,</p> <p>CANALISATION DN 600 CAPTIEUX-SAUVIAC E, posée en catégorie A, B,</p> <p>CANALISATION DN 900 CAPTIEUX-ST COME posée en catégorie B,</p>	<p>Article 12 modifié de la loi du 15/06/1906</p> <p>Article 298 de la loi de finances du 13/07/1925</p> <p>Article 35 de la loi n° 46.628 du 08/04/1946 modifiée</p> <p>Article 25 du décret n° 85.1108 du 15/10/1985</p> <p>Décret n° 85.1109 du 15/10/1985 modifiant le décret n° 70.492 du 11/06/1970</p>	<p>Ancrage, appui, passage abattage d'arbres ou élagages</p>	<p>Arrêté Ministériel du 4 juin 2004 (JO du 11 juin 2004)</p>	<p>TIGF - Secteur de LANGON</p> <p>ZI Dumès 33210 Langon</p> <p>Tél: 05 56 76 81 81 –</p> <p>Fax: 05 56 63 53 73</p>

	Nom de la Conduite	PMS	DN	Longueur (en km)	Distances d'effets (Arr. 04/08/2006)			Catégorie de pose
					E.L.S. (en m)	PEL (en m)	IRE (en m)	
33155	ESCAUDES Canalisation DN 350 CAPTIEUX OUEST-SAUVIAC	65,3	350	2,91	85	125	165	A
33155	ESCAUDES Canalisation DN 600 CAPTIEUX-SAUVIAC EST	67,7	600	7,79	180	245	305	A & B
33155	ESCAUDES Canalisation DN 900 CAPTIEUX-MOULIETS ET VILLEMARTIN	85	900	7,72	360	470	570	B

La position et les profondeurs indiquées pour les ouvrages de transport de gaz naturel sont des positions présumées. Elles n'engagent pas la responsabilité de TIGF. Toute intervention à proximité doit donner lieu à des sondages préalables réalisés sous le contrôle effectif des agents TIGF.



FR-AGU-40-BER-10-0001

TIGF

49 AVENUE DUFAU - B.P. 522 64010 PAU CEDEX - TEL. 05 59 02 76 62 - TEL. VERT 0 800 028 800 - FAX 05 59 02 15 60

ARTERE DE GUYENNE
 CANALISATION DN 900 CAPTIEUX / MOULIETS-ET-VILLEMARTIN
 Tronçon CAPTIEUX / ST-COME

Département de la GIRONDE
 Communes de CAPTIEUX, GISCOS et ESCAUDES

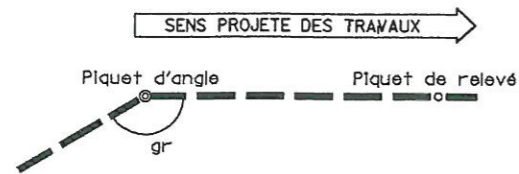
PLAN PARCELLAIRE
 SECTION I

CE DOCUMENT REALISE SOUS MICROSTATION EST LA PROPRIETE DE TIGF ET NE PEUT ETRE REPRODUIT OU DIVULGUE SANS SON AUTORISATION

ETAT DU PLAN	EVOLUTION	ECHELLE (S)	CLASSEMENT	NUMERO DU PLAN	REVISION	FOLIO
EXECUTION		1/2000 - 1/200		CE 145	h	/


LEGENDE

TRACE



LIMITES

DEPARTEMENTS
COMMUNES
SECTIONS
LIEUX DITS
PARCELLES
CULTURE



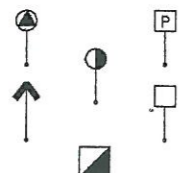
RESEAUX ENTERRES

RESEAU GSO
RESEAUX GSO CONNEXES
RESEAUX DIVERS



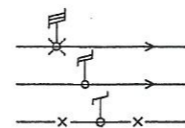
SIGNALISATION RESEAUX GSO

BORNE, PLAQUE SIGNALÉTIQUE
PRISE DE POTENTIEL
BALISE AÉRIENNE, PANNEAU
POSTE DE PROTECTION CATHODIQUE



RESEAUX AERIENS

LIGNE ÉLECTRIQUE HTA, HTB
LIGNE ÉLECTRIQUE BTA, BTB
LIGNE TELECOM



NOTA : Les coordonnées sont rattachées au système LAMBERT III
Les obstacles ou constructions de caractère exceptionnel non mentionnés dans la légende sont indiqués en toutes lettres dans le plan

Numéro des parcelles

Nom des propriétaires
(Adresse succédant nom de la commune si différent)

Servitude : 10m (sauf contre-indication)

CARACTERISTIQUES GENERALES :

PRESSION MAXIMALE DE SERVICE (Pms relative) : 85 b
LONGUEUR TOTALE DE LA CANALISATION : 69394.52 m
NOMBRE DE PLANS (SECTIONS) : 10
LONGUEUR DE LA CANALISATION SUR LE PLAN : 9423.16 m

CATEGORIE	BI	B2	B3/C	C
Ø NOMINAL	900 mm	900 mm	900 mm	900 mm
Ø EXTERIEUR	914.4 mm	914.4 mm	914.4 mm	914.4 mm
EPAISSEUR MINI	13.78 mm	13.78 mm	20.24 mm	20.24 mm
MATIERE	L485SH	L485SL	L485SH	L485SH
REVETEMENT	PE	PE	PE	PPE

Caractéristiques applicables pour les conditions des catégories A, B et C du règlement du 11.05.1970

CATEGORIE (S) PAR COMMUNE

COMMUNE DE CAPTIEUX	BI B3/C
COMMUNE DE GISCOS	BI
COMMUNE D'ESCAUDES	BI B3/C

REPARTITION DES TUBES SOUS RESERVES DES IMPLANTATIONS DEFINITIVES DES SECTIONNEMENTS

SERVITUDES LEGALES NEANT



Hauteur des lignes approximative donnée à titre indicatif. A charge du prestataire de contrôler systématiquement avant travaux

Piquets, Bornes, balises

Points kilométriques

Distances partielles

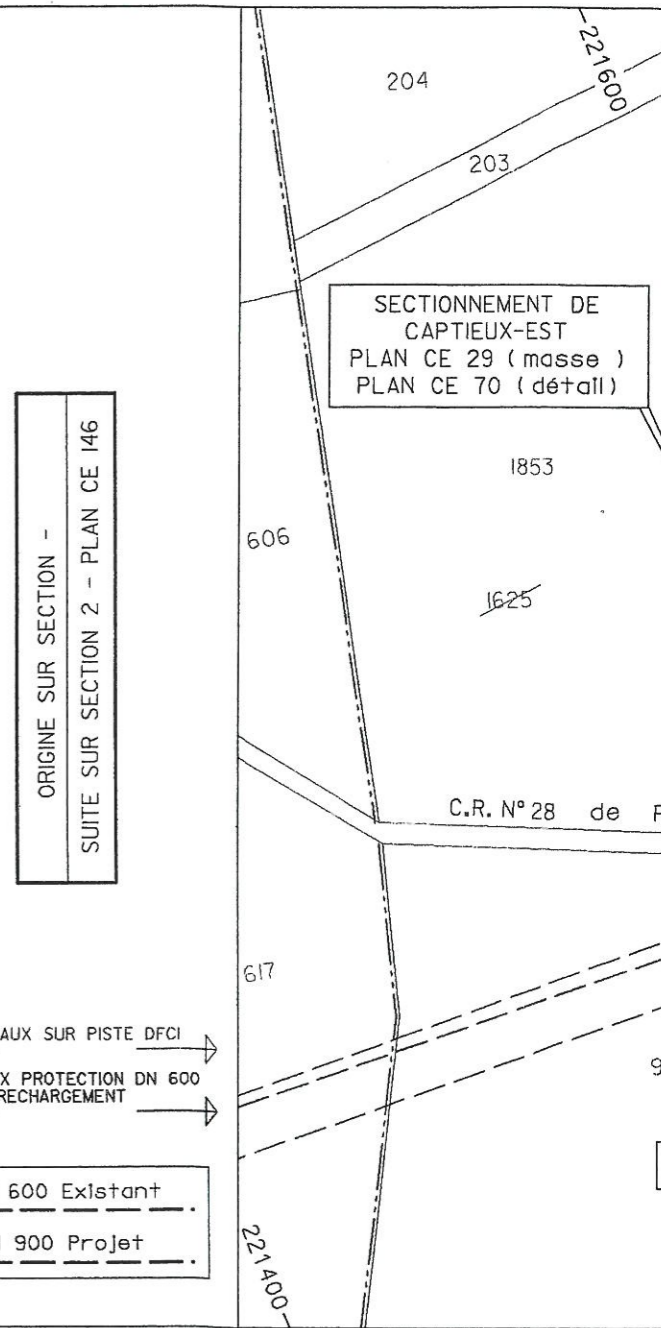
Tube, Protections mécaniques, Protection cathodique

Points particuliers
(coupes en long et en travers au 1/200)



Les réseaux enterrés sont portés sur les profils en travers à titre indicatif (informations suivant réception des D.R) De ce fait la profondeur minimum n'est qu'indicative A charge du prestataire de contrôler systématiquement avant travaux.

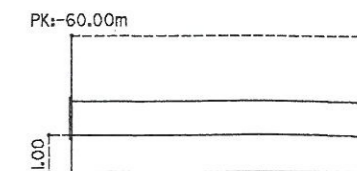
La position et les profondeurs indiquées pour les ouvrages de transport de gaz naturel sont des positions présumées. Elles n'engagent pas la responsabilité de TIGF
Toute intervention à proximité doit donner lieu à des sondages préalables réalisés sous le contrôle effectif des agents TIGF



TRAVAUX SUR PISTE DFCI
TRAVAUX PROTECTION DN 600 RECHARGEMENT

DN 600 Existant
DN 900 Projet

Piste DFCI et Fossé à déplacer à l'EST de la future cor Fossé en Bordure de DFCI à reconstituer à l'identique
- du PK51m au PK3866m
- du PK4963 au PK8646m

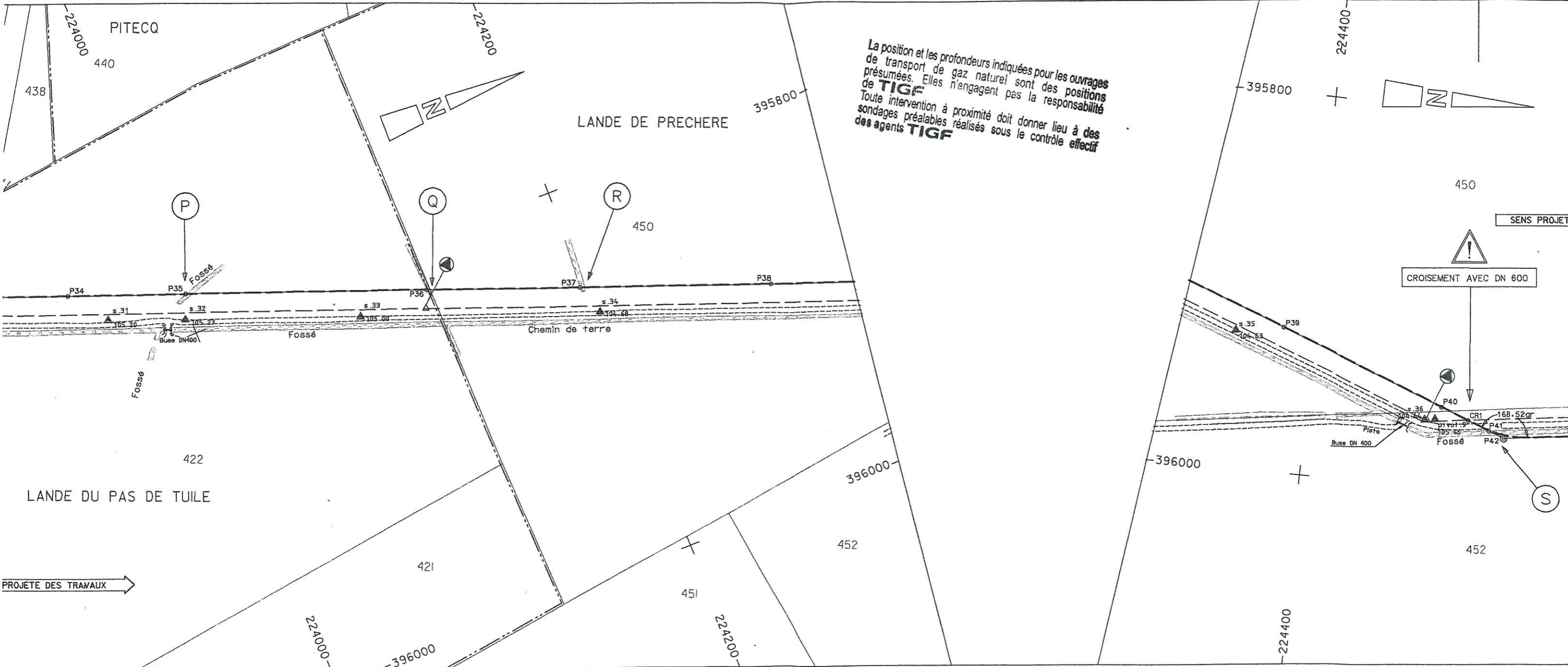


Rev	Date	Affaire	Révision	Dessiné	Vérifié	BED	Approuvé
h	27/09/07	02.33.05	Bon pour execution	HP		DB	
g	25/07/07	02.33.05	Changement LOGO TIGF	MP		DB	
f	12/02/07	02.33.05	Ajustement trace, P.K. Ajout Natura 2000 et reseaux(DR)	PA		DB	
e	29/11/06	02.33.05	Bon pour consultation	PA		DB	
d	29/09/06	02.33.05	Validation du tracé après avis technique de TIGF	HP		DB	
c	07/08/06	02.33.05	Tracé validé par TIGF (suivant rapport du 24-07-2006)	HP		DB	
b	19/07/06	02.33.05	Ajustement du tracé suivant négociation	HP		DB	
a	11/01/06	02.33.05	Ajustement du tracé	MP		DB	
0	02/11/02	02.33.05	Emission originale	RO		BEP	

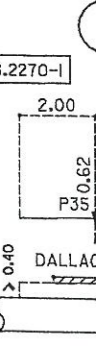
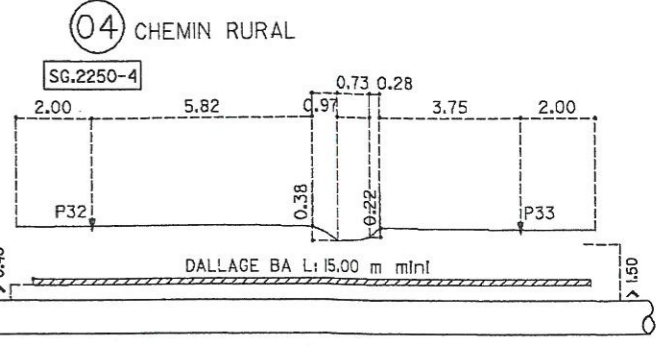
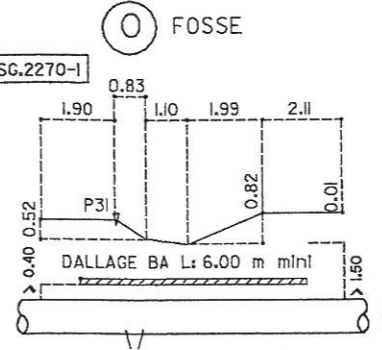
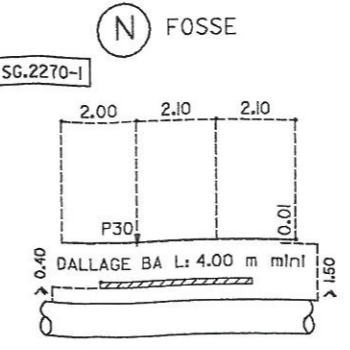
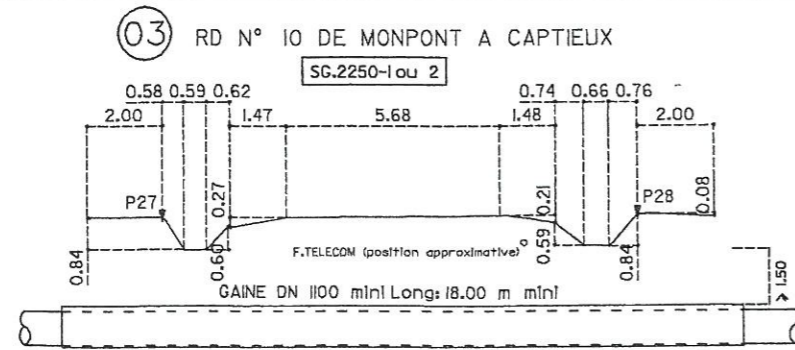
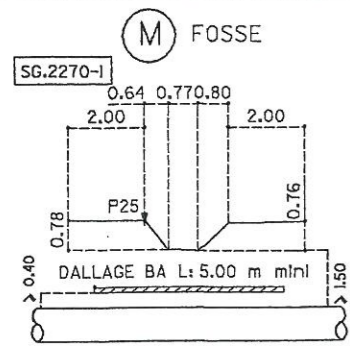
Mr DESCOS
Jacques
15, RUE DU GAZ
33210 LANGON

Mr GUERY Michel
SAINTE-SUZANNE
817, RTE DE
SAUVETERRE
64300 ORTHEZ

Mr GUERY Michel
SAINTE-SUZANNE
817, RTE DE
SAUVETERRE
64300 ORTHEZ



P34	P35	P36	P37	P38	P39	P40	CR.1	P41	P42
2435.59	2497.01	2624.18	2705.50	2805.50	2905.50	2999.16	3014.59	3027.06	3035.65
55.77	61.42	127.17	81.32	100.00	100.00	93.66	15.43	12.47	8.59
Dallage L.mini: 6 m			Dallage L.mini: 4 m				Dallage L.mini: 24 m		



M ET MME
D'ARDES DE
PETRIAGUE
PIERRE
8 RUE JULES DE
RESSEGUIER
31000 TOULOUSE

CR N° 3

GRP. FORESTIER
DE FRAUDEY
FRANCOY
33840 CAPTIEUX



La position et les profondeurs
de tranchées de gaz
présument Elles n'ont
de T...
Toute intervention à proximité
sondage: ... réalisés
des agents ...

... tiquées pour les ouvrages
I sont ... positions
pas la responsabilité
... it donne lieu à des
s le curatle effectif

SENS PROJETE DES TRAVAUX →

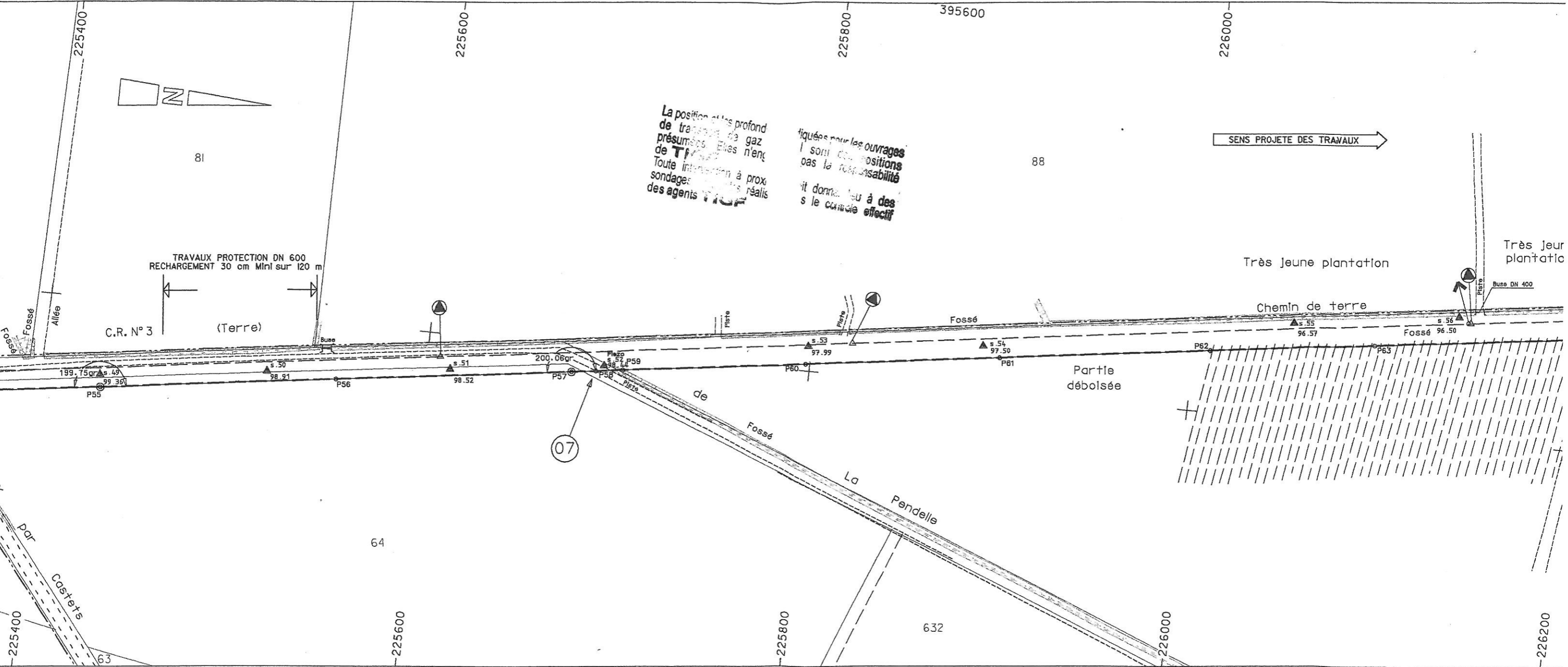
TRAVAUX PROTECTION DN 600
RECHARGEMENT 30 cm Mini sur 120 m

Très jeune plantation

Chemin de terre

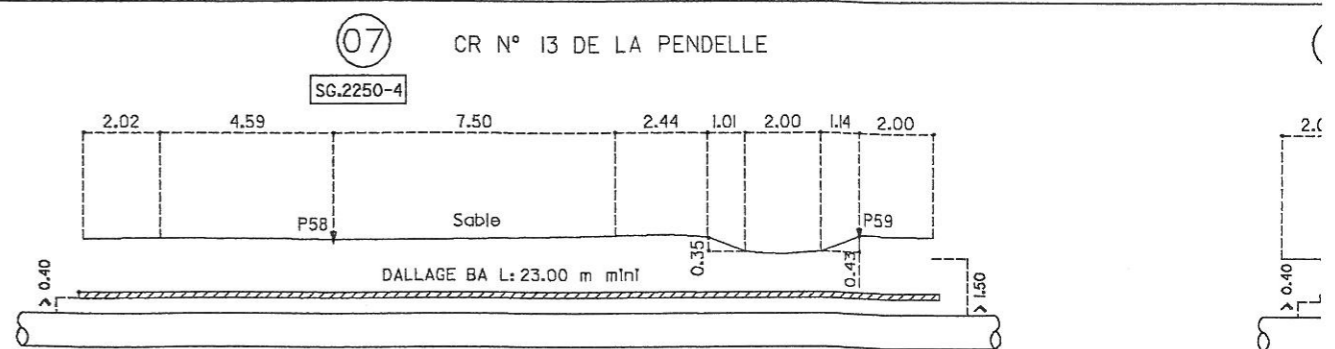
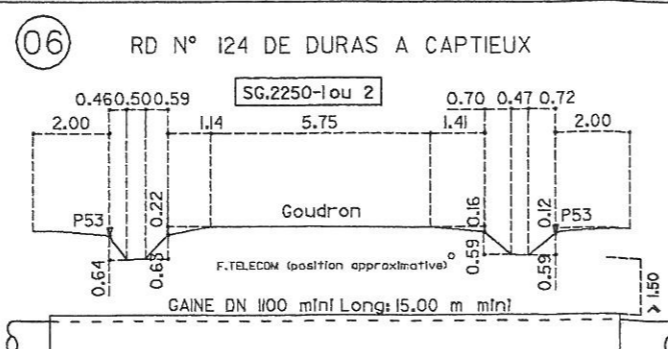
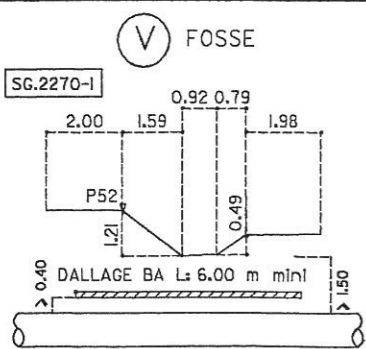
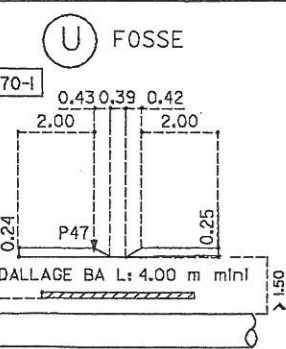
Partie déboisée

La Pendelle



P55	P56	P57	P58	P59	P60	P61	P62	P63	
3968.46	4092.46	4216.31	4229.18	4243.27	4339.08	4440.83	4552.35	4639.08	
90.42	124.00	123.85	12.87	14.09	95.81	101.75	111.52	86.73	114.60

Dallage L. mini: 23 m

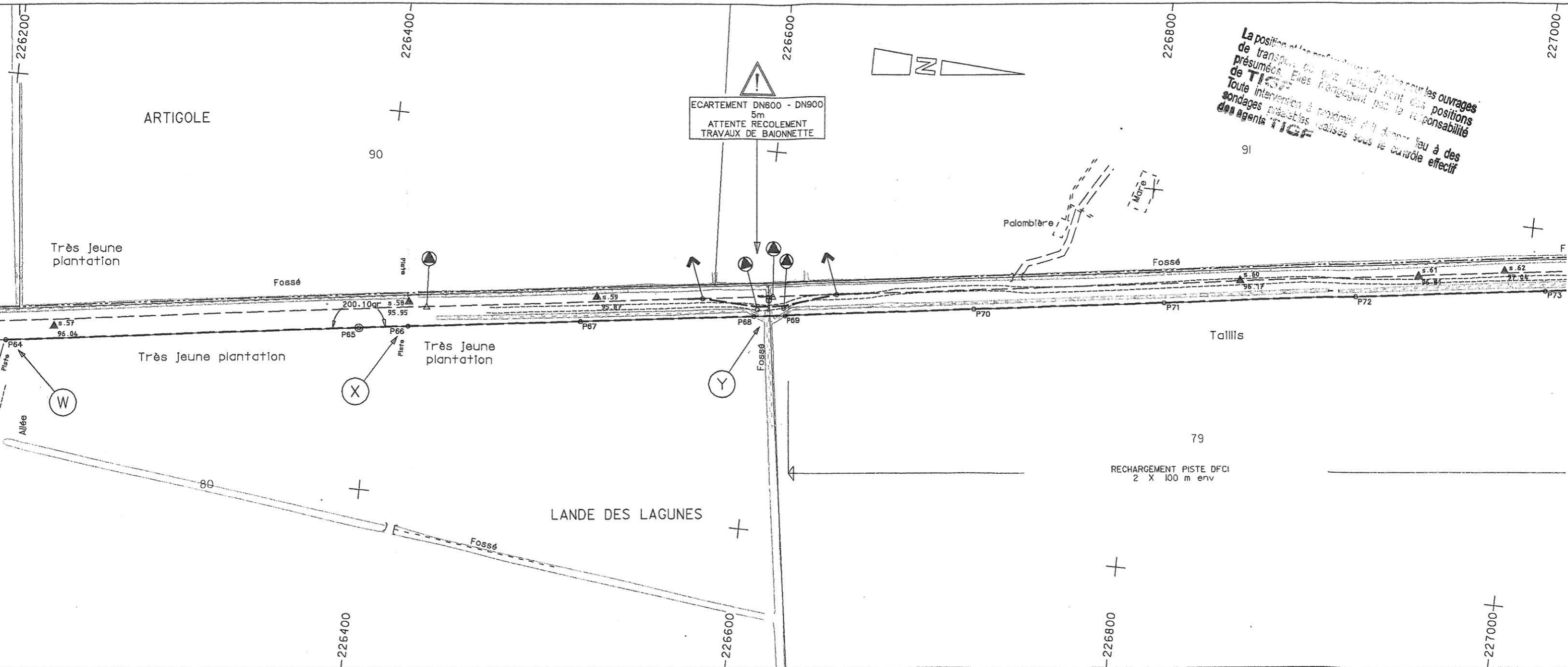


Mme LARTIGAUT
 Micheline Acaelias
 Rct. Les Lacs
 3360 VILLENAVE-
 D'ORNON
 M. LARTIGAUT Aiglin


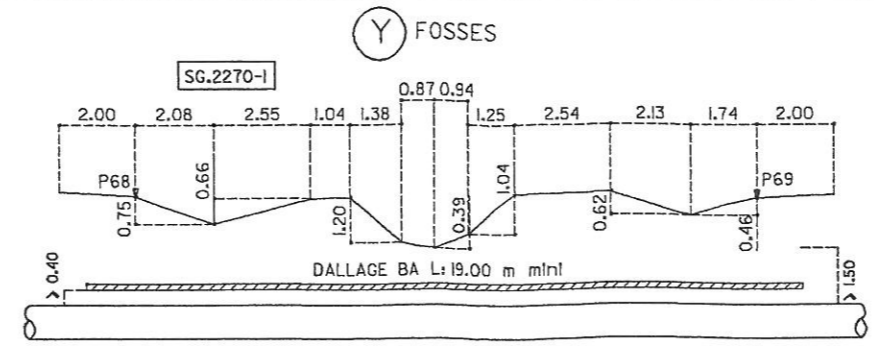
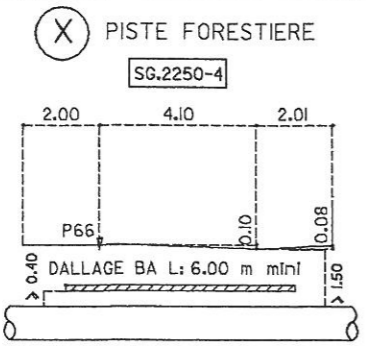
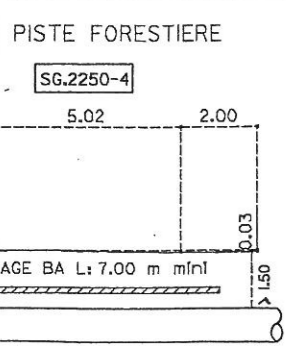
La position et les profondeurs indiquées pour les ouvrages de transport de gaz naturel sont des positions présumées. Elles n'engagent pas la responsabilité de TIGP. Toute intervention à proximité d'un danger lié à des sondages réalisés sous le contrôle effectif des agents TIGP.



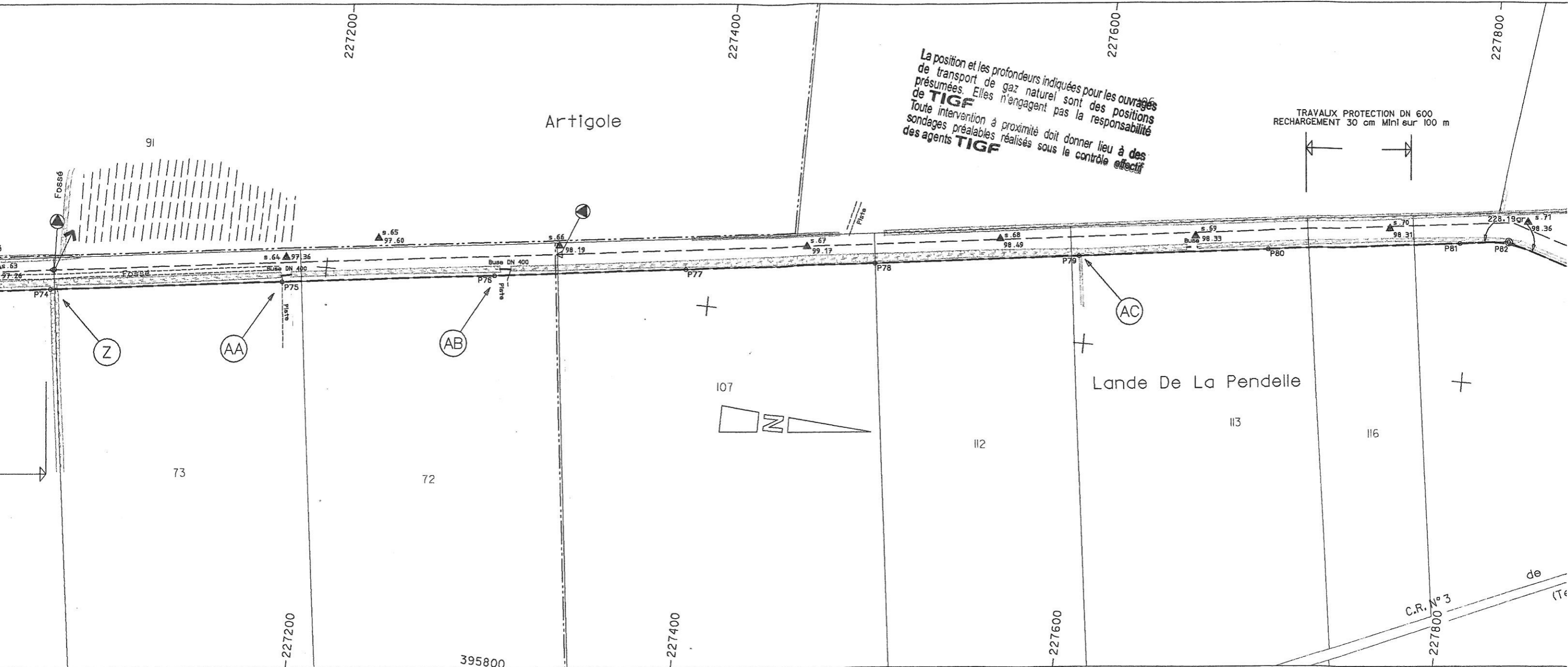
ECARTEMENT DN600 - DN900
 5m
 ATTENTE RECOLEMENT
 TRAVAUX DE BAIONNETTE



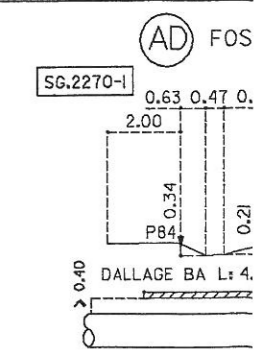
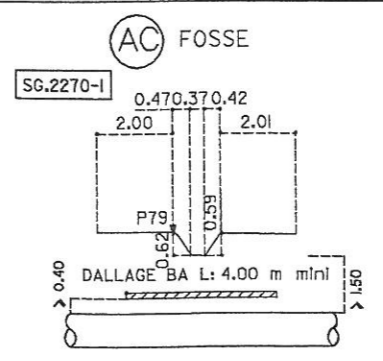
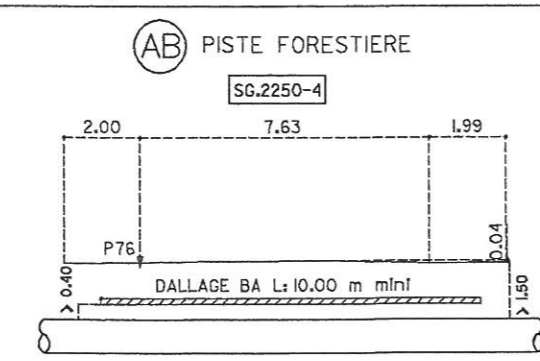
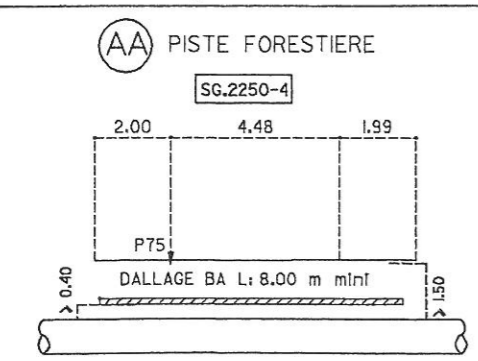
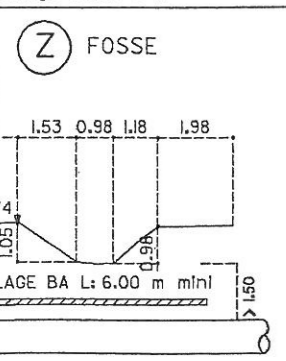
P64	P65	P66	P67	P68	P69	P70	P71	P72	P73
4753.68	4937.81	4963.29	5054.29	5145.45	5161.95	5261.95	5361.95	5461.95	5561.95
184.13	25.48	91.00	91.16	16.50	100.00	100.00	100.00	100.00	100.00
L.mini: 7 m	Dallage L.mini: 6 m		Dallage L.mini: 19 m						



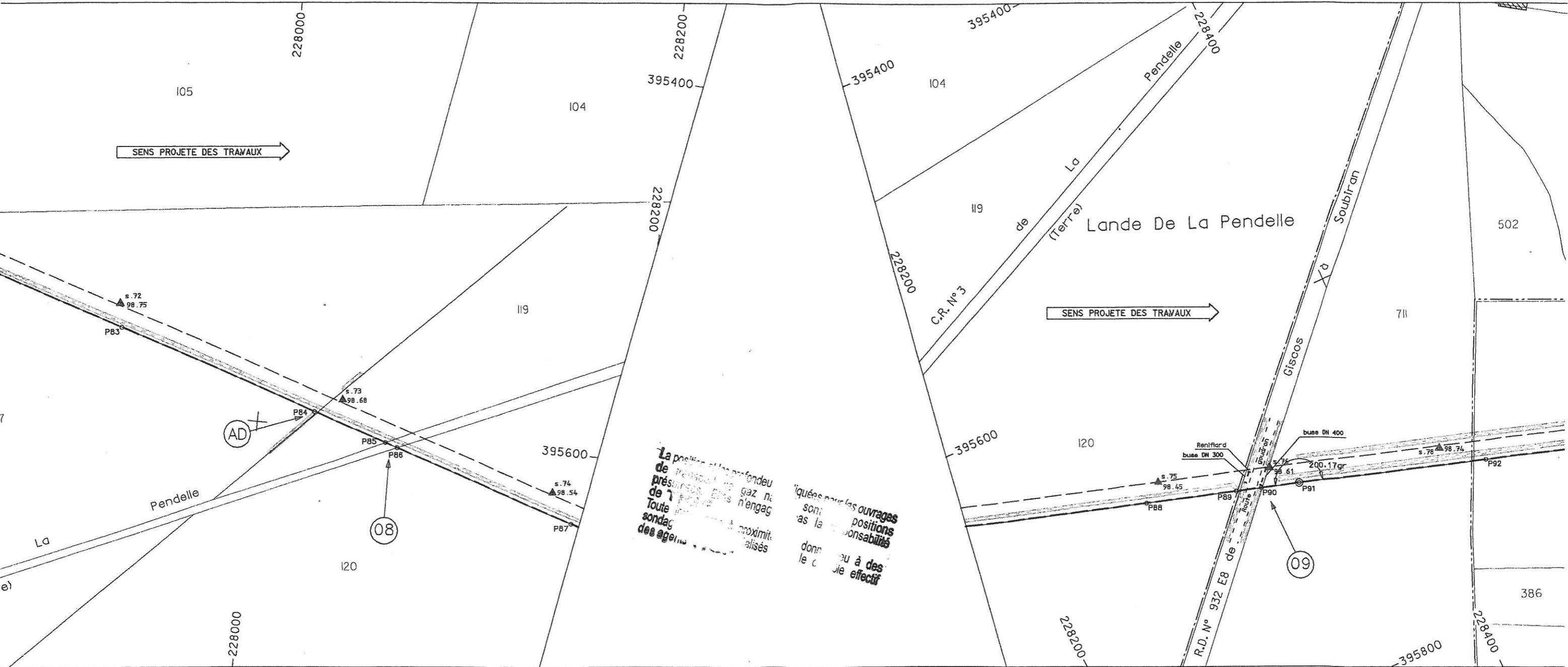
73	72	107	112	113	116
M. DE CERADE DE MONTBRON Emmanuel 33840 CAPTIEUX M. DE CERADE DE MONTBRON Yves 6 av de la Vallée de Chevreaux 17140 LAGERS Mme ARENDU GUILLAUME Ch. des Vignes 31320 PECHABOU Mme VESCO Christian 14 rue du PETIT PRINCE 31320 CASTANET TOULSAN M. DE CERADE DE MONTBRON René 1 Courrelongue 33840 CAPTIEUX M. DE CERADE DE MONTBRON Pierre 36 ch de Lafraire 31300 TOULOUSE	Usul: Mme SALOMON Marie Cabonac N.p.: Mlle SALOMON Isabelle R6s. La Vigne 53 rue de la Crête 17100 ST-GEORGES- DE-DIDONNE	M. et Mme BOUIC Jacques 17 rue de Cailen 33840 CAPTIEUX	M. DUPIOL ELOI rte de Préchac Bonmeron 33430 BAZAS	Mme PLIARD Catherine La Petite Brosse 49120 NELAY	Mme ALIBERT Ellethe Marchoque 33430 BIRAC



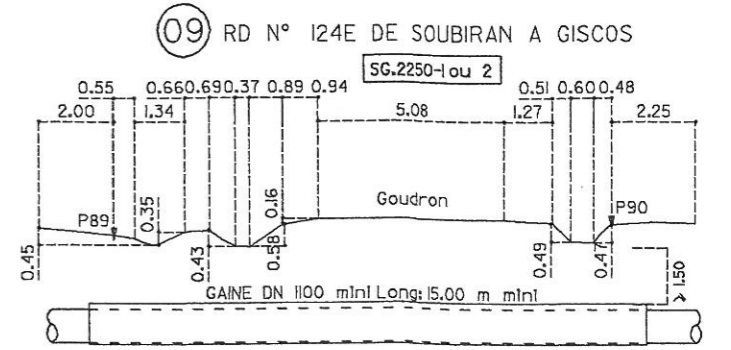
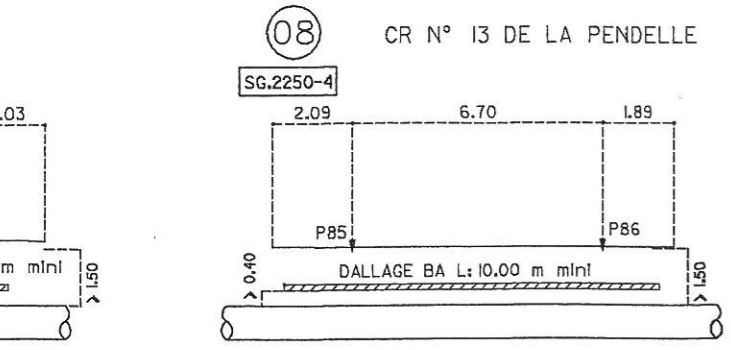
P74	P75	P76	P77	P78	P79	P80	P81	P82
5609.50	5731.10	5842.72	5942.72	6042.72	6150.70	6250.70	6350.70	6377.00
7.55	121.60	111.62	100.00	100.00	107.98	100.00	100.00	26.30
Dallage L.mini: 6 m	Dallage L.mini: 8 m	Dallage L.mini: 10 m			Dallage L.mini: 4 m			



117	119	DP	120	120	DP	711
Mme PLIARD Catherine La Petite Brosse 49120 NELAY	COMMUNE D'ESCAUDES LE BOURG CR N° 3		COMMUNE D'ESCAUDES LE BOURG	COMMUNE D'ESCAUDES LE BOURG	RD N° 124E	

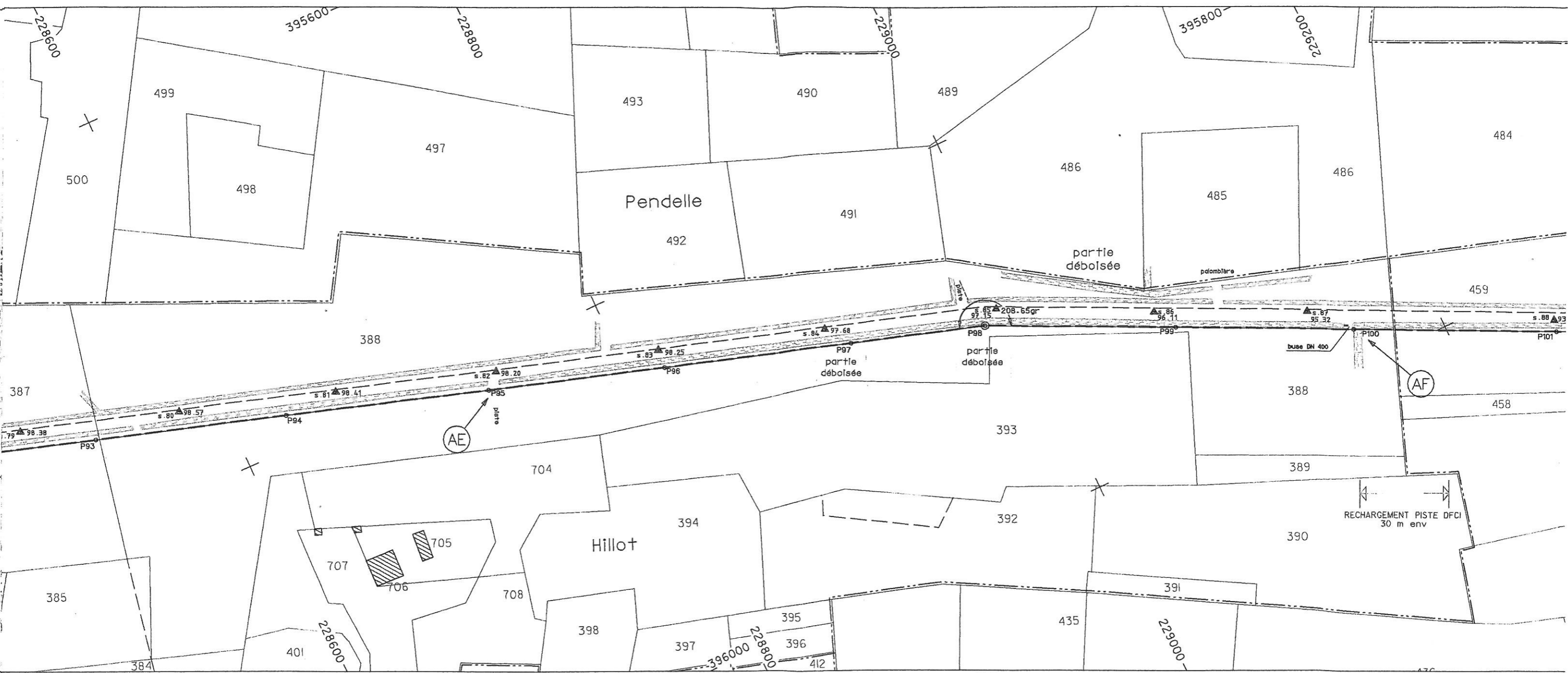


P83	P84	P85	P86	P87	P88	P89	P90	P91	P92
6488.72	6599.77	6640.45	6647.14	6747.14	6847.14	6895.18	6908.58	6928.64	7028.64
111.72	111.05	40.68	6.69	100.00	100.00	48.04	13.40	20.06	100.00
Dallage L.mini: 4 m				Dallage L.mini: 10 m		Gaine DN 1100 L.mini: 15 m			



M. ESCOUBRET
Français
12 R. DU II
NOVEMBRE
33350 CASTILLON-
LA-BATAILLE

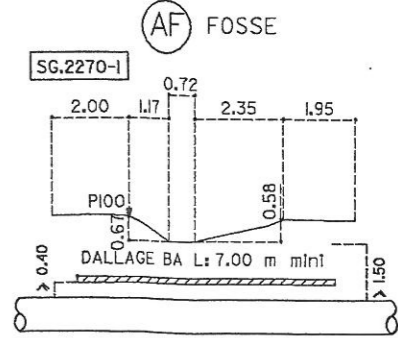
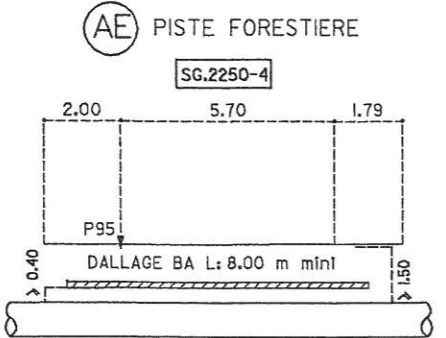
M. GARDERE Jean
Le Seigle



P93	P94	P95	P96	P97	P98	P99	P100	P101
7128.64	7228.64	7335.45	7428.64	7528.64	7600.02	7700.02	7793.06	7900.02
100.00	106.81	93.19	100.00	71.38	100.00	93.04	106.96	

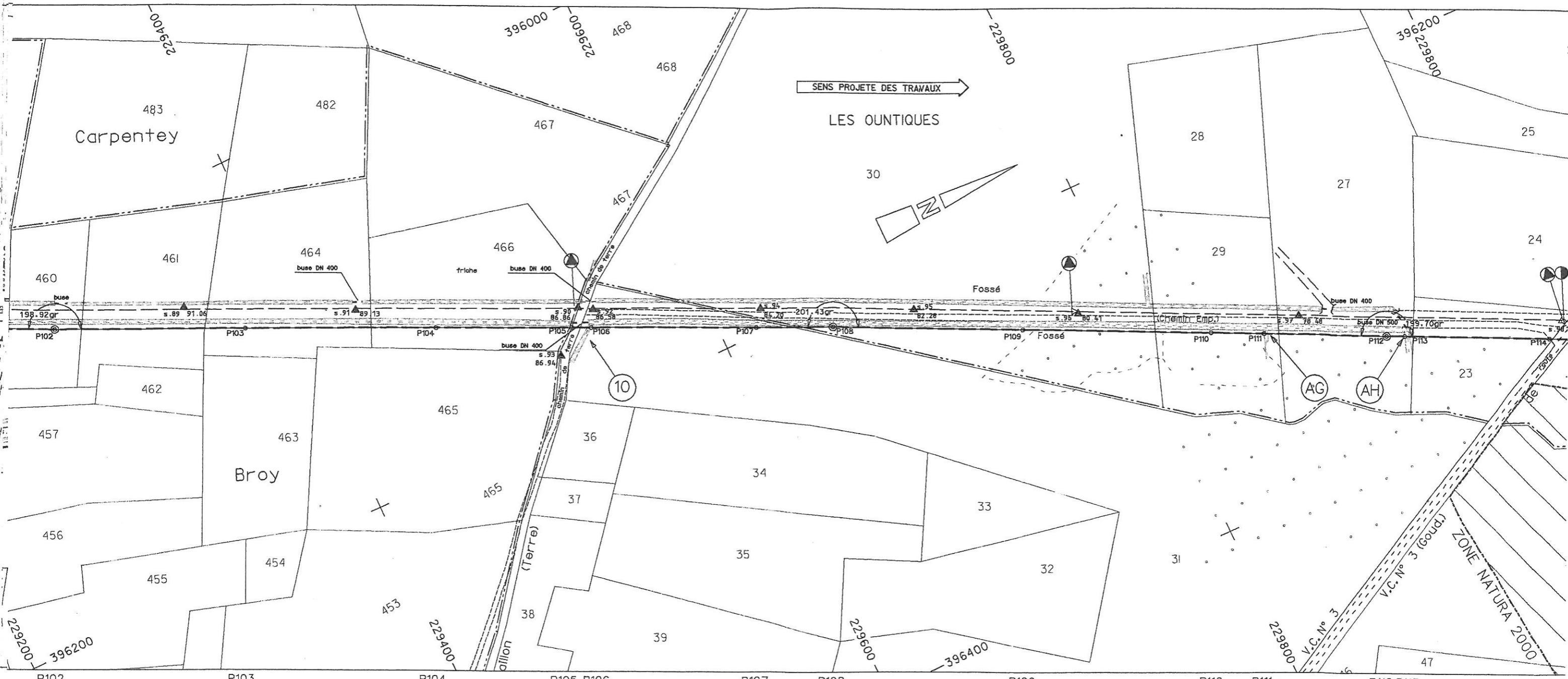
Dallage L.mini: 8 m

Dallage L.mini: 7 m



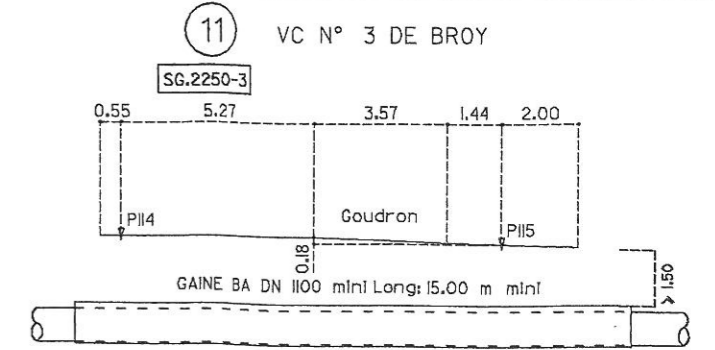
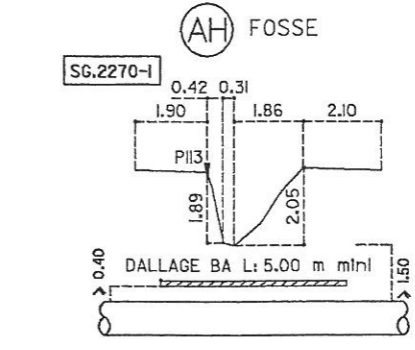
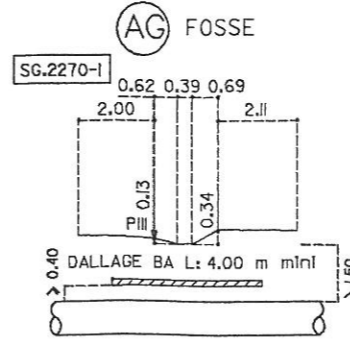
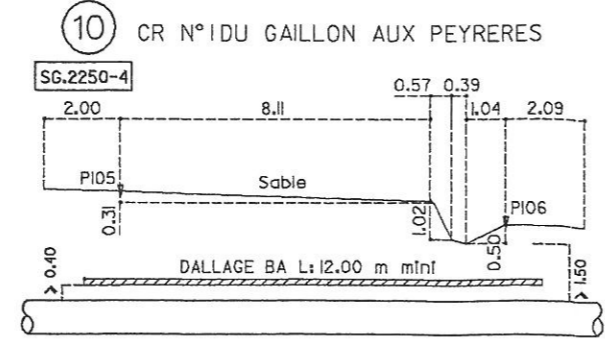
La position et les profondeurs indiquées pour les ouvrages de transport de gaz naturel sont des positions présumées. Elles n'engagent pas la responsabilité de TIGF.
Toute intervention à proximité doit donner lieu à des sondages préalables réalisés sous le contrôle effectif des agents TIGF.

460	461	464	466	DP	31	30	29	27	23	DP
M. ESCOUBET Francois 12 R DU II NOVEMBRE 33350 CASTILLON- LA-BATAILLE	Usur: Mme SALOMON Marie Cabanaac N.p.: Mlle SALOMON Isabelle Rég. La Vigie 53 rue de la Crête 1710 ST-GEORGES- DE-DIDONNE	M. ESCOUBET Francois 12 R DU II NOVEMBRE 33350 CASTILLON- LA-BATAILLE	Usur: Mme SALOMON Marie Cabanaac N.p.: Mlle SALOMON Isabelle Rég. La Vigie 53 rue de la Crête 1710 ST-GEORGES- DE-DIDONNE	CR N° 1	M. ESCOUBET Francois 12 R DU II NOVEMBRE 33350 CASTILLON- LA-BATAILLE	M. BLANCHARD Jean 1 rue de Bernos 33430 BERNOS BEAULAC	-M. COURBIN Emilien Pey de Bernos 33430 BERNOS BEAULAC -Mme AUGEREAU Marie Thérèse Rég. Le Clair Martin 9 rue Neuve 69400 GLEIZE -M. COURBIN Alain 1 rue des Cèdres 33270 FLORAC -M. COURBIN Jean-Luc Capelet 33430 CUDOS -Mme COURBIN Paule 33430 BERNOS BEAULAC -M. COURBIN Jean-Pierre 4 Allée des Rossignols 33127 MARTIGNAS 7/JALLE	Usur: Mme SALOMON Marie Cabanaac N.p.: Mlle SALOMON Isabelle Rég. La Vigie 53 rue de la Crête 1710 ST-GEORGES- DE-DIDONNE	M. ESCOUBET Francois 12 R DU II NOVEMBRE 33350 CASTILLON- LA-BATAILLE	VC N° 3

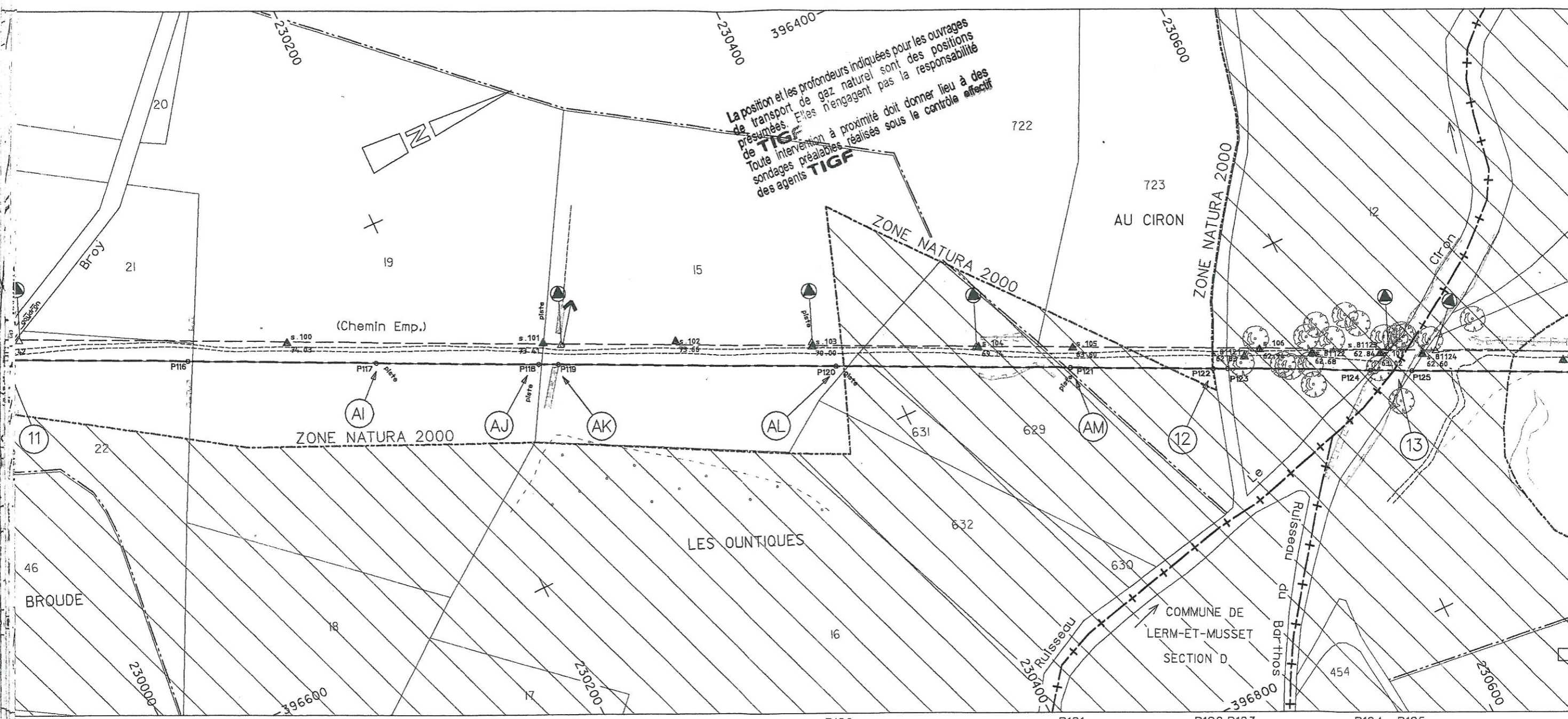


P102	P103	P104	P105	P106	P107	P108	P109	P110	P111	P112	P113	P114
7935.52	8035.52	8135.52	8206.84	8217.04	8303.29	8344.04	8444.04	8544.04	8571.75	8636.05	8645.78	8721.65
35.50	100.00	100.00	71.32	10.20	86.25	40.75	100.00	100.00	27.71	64.30	9.73	75.87
Dallage L.mini: 12 m			Dallage L.mini: 4 m			Dallage L.mini: 5 m			Busage BA L			

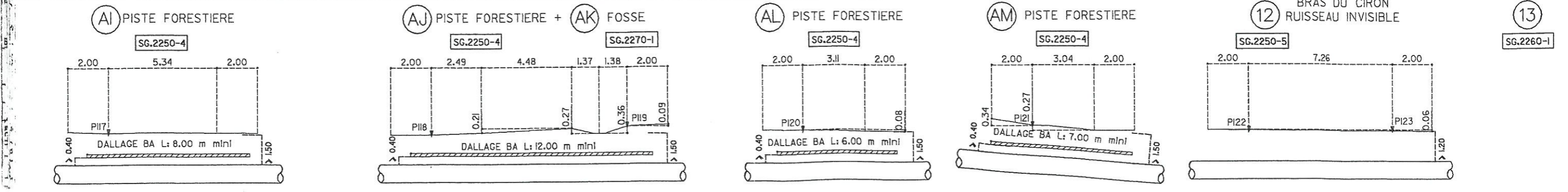
La position et les profondeurs indiquées pour les ouvrages de transport de eau souterraine sont des positions présumées. Elles n'engagent pas la responsabilité de TIGF.
Toute intervention à proximité d'ouvrages ou à des sondages préalables réalisés sous le contrôle effectif des agents TIGF.



22	19	15	631	629	723	12	
M. et Mme RUSSEY Jean-Claude Villa Bacarrelle 16, av. Sainte-Marie 33120 ARCAÇON	M. BLANCHARD Jean Irte de Bernos 33430 BERNOS BEAULAC		Usur Mme SALOMON Marie Cabanaç N.p. Mlle SALOMON Isabelle Rés. La Vigie 53 rue de la Crête 1710 ST-GEORGES- DE-DIDONNE		M. BOUIC Yves 2 Ch. de Baquey 33430 BERNOS BEAULAC Mlle DARCOS Huguette 2 Ch. de Baquey	Ruisseau	M. BOUIC Yves 2 Ch. de Baquey 33430 BERNOS BEAULAC Mlle DARCOS Huguette 2 Ch. de Baquey

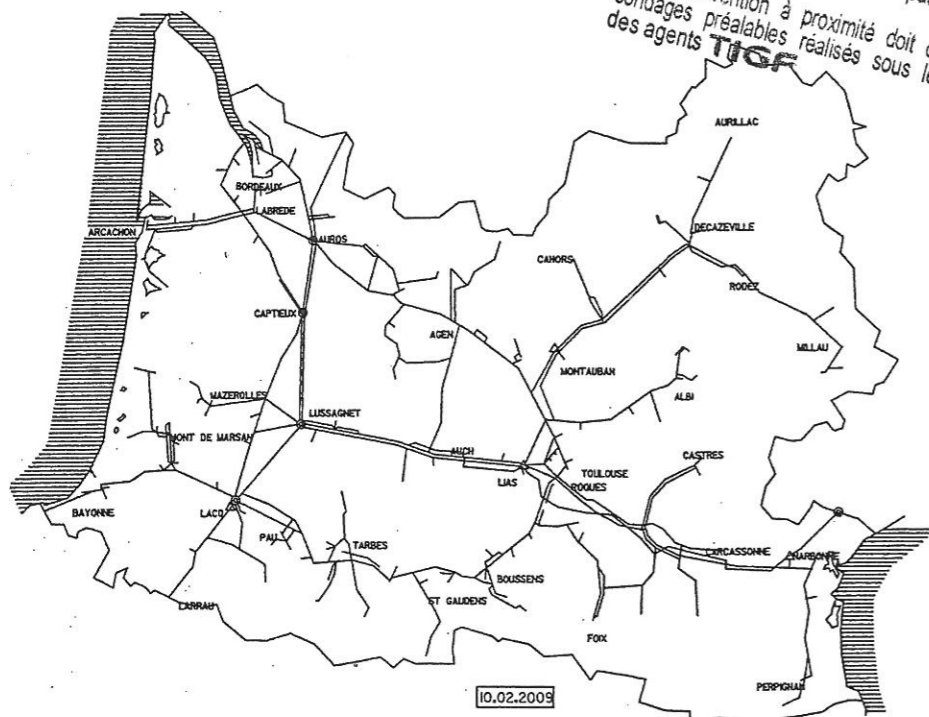


P116	P117	P118	P119	P120	P121	P122	P123	P124	P125
8824.45	8917.75	8998.94	9008.66	9146.83	9262.99	9333.71	9340.98	9411.76	9423.16
92.53	93.30	81.19	9.72	138.17	116.16	70.72	7.27	70.78	20.54
15 m	Dallage L.mini: 8 m	Dallage L.mini: 12 m	TUBES CATEGORIE BI	Dallage L.mini: 6 m	Dallage L.mini: 7 m	Dallage L.mini: 10 m	Gaine DN 1100 L.mini: 30 m	TUBES CATEGORIE BI	100.00



TIGF

La position et les profondeurs indiquées pour les ouvrages de transport de gaz naturel sont des positions présumées. Elles n'engagent pas la responsabilité de TIGF. Toute intervention à proximité doit donner lieu à des sondages préalables réalisés sous le contrôle effectif des agents TIGF.



TIGF

49 AVENUE DUFAU - B.P. 522 64010 PAU CEDEX - TEL. 05 59 02 76 62 - TEL. VERT 0 800 028 800 - FAX 05 59 02 15 60

CANALISATION DN 600 LUSSAGNET - AUROS

CANALISATION DN 900 CAPTIEUX - MOULIETS ET VILLEMARTIN

Département de la GIRONDE
Commune d'ESCAUDES

Déviation DN 600 (repère n° 7)
Autoroute A65 LANGON/PAU
PLAN PARCELLAIRE

CE DOCUMENT REALISE SOUS MICROSTATION EST LA PROPRIETE DE TIGF ET NE PEUT ETRE REPRODUIT OU DIVULGUE SANS SON AUTORISATION

ETAT DU PLAN

EXPLOITATION

EVOLUTION

ECHELLE (S)

1/2000 - 1/200

CLASSEMENT

A19C12

NUMERO DU PLAN


REVISION

FOLIO

CE 286 e /

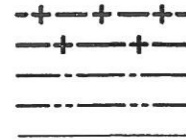
LEGENDE

TRACE



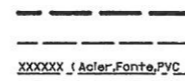
LIMITES

DEPARTEMENTS
COMMUNES
SECTIONS
LIEUX DITS
PARCELLES
CULTURE



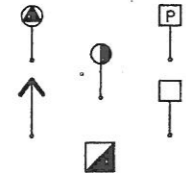
RESEAUX ENTERRES

RESEAU TIGF
RESEAUX TIGF CONNEXES
RESEAUX DIVERS



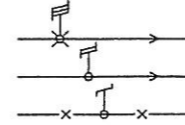
SIGNALISATION RESEAUX TIGF

BORNE , PLAQUE SIGNALÉTIQUE
PRISE DE POTENTIEL
BALISE AERIENNE , PANNEAU
POSTE DE PROTECTION CATHODIQUE



RESEAUX AERIENS

LIGNE ELECTRIQUE HTA , HTB
LIGNE ELECTRIQUE BTA , BTB
LIGNE TELECOM



NOTA : LES COORDONNEES RECTANGULAIRES SONT RATTACHEES AU SYSTEME LAMBERT III
LES OBSTACLES OU CONTRUCTIONS DE CARACTERE EXCEPTIONNEL NON MENTIONNES
DANS LA LEGENDE DOIVENT ETRE INDIQUEES DANS LE PLAN

CODIFICATION DES NATURES DES EMPRUNTS ET PROTECTIONS

Nature des emprunts Type d'emprunt	Mode d'emprunt	Protection
T traversée	1 tranchée	6 passerelle ou tube auto-porteur
L longitudinal	2 forage ou fonçage	7 passage sur ou dans ouvrage
E enterré	3 forage dirigé	b enrobage béton
A aérien	4 souille	c cavaller
		d dalle béton armé
		e dalle béton
		f demi-coquille
		g gaine béton armé
		h gaine béton
		m gaine fibrociment
		r gaine acier
		x autre protection
		z sans protection spéciale

REV.	DATE	AFFAIRE	INTITULE REVISION	DESSINE	APPROUVE
e	28/11/08		Mise à jour après récolement	PhB	RG
d	15/09/08		Mise à jour après repérage EURETEQ	PhB	RG
c	06/03/08		Bon pour commande	ChF	RG
b	08/02/08		Repositionnement des coffrets PC	ChF	RG
a	05/12/07		Ajustement technique suite à la réunion du 04/12/07	ChF	RG
0	07/11/07	2005.33.03	Emission originale sous Microstation SE EURETEQ	ChF	RG

Etabli par



EURETEQ SA

37 rue Clarac 65000 TARBES

Communes et sections cadastrales

Numéro des parcelles

Nom des propriétaires
(Adresse succincte nom de la commune si différent)

Servitude : 10 m (sauf contre-Indication)

CARACTERISTIQUES GENERALES :

(Pms relative) : 67,7 b

LONGUEUR DE LA DEVIATION SUR LE PLAN : 214.76 m

CATEGORIE	A (existant)	B (déviation)
Ø NOMINAL	600	600
Ø EXTERIEUR	609.6 mm	609.6 mm
EPAISSEUR MINI	8.4 mm	17.5 mm
MATIERE	X 52	L 450
REVETEMENT	BRAI	PE 3.5 mm

Caractéristiques applicables pour les conditions
des catégories A, B et C du règlement du 04.08.2006

CATEGORIE (S) PAR COMMUNE

COMMUNE d'ESCAUDES : B

SERVITUDES LEGALES NEANT

La position et l'orientation des ouvrages de transport de TIGF sont à déterminer sur des sondages préalables réalisés par les agents TIGF. Toute intervention à proximité des ouvrages doit donner lieu à des mesures de protection et à des travaux de réparation effectués par la responsabilité des agents TIGF.

ORIGINE SUR SECTION - NEANT
SUITE SUR SECTION - NEANT

Piquet, Bornes, balise

Points kilométriques .

Distances partielles .

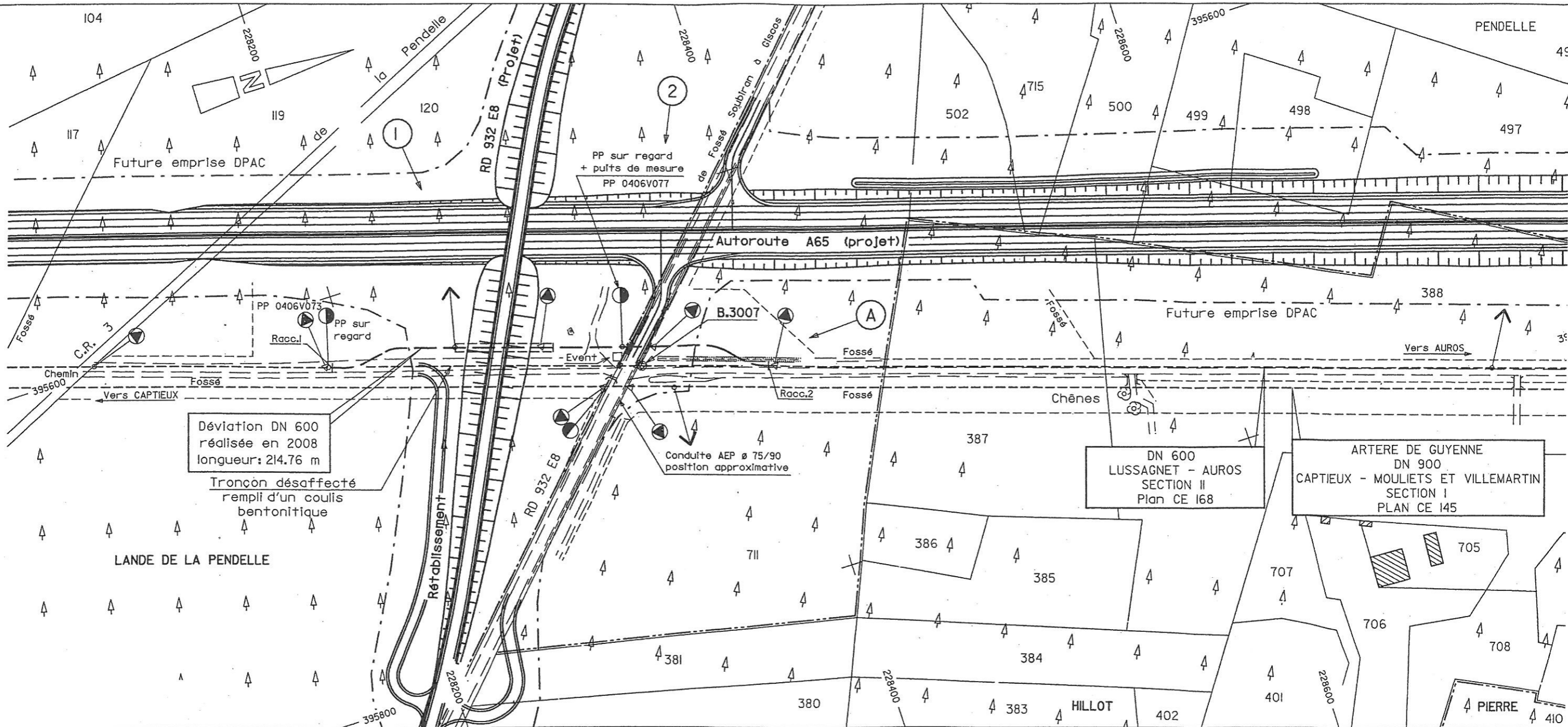
Tube , Mise en place des protections mécaniques .

Points particuliers .
(coupes en long et en travers au 1/200)

Commune d'ESCAUDES

M. Escoubet François
57, cours de Tourny 33500 LIBOURNE

La position et les profondeurs indiquées pour les ouvrages de transport de gaz naturel sont des positions présumées. Elles n'engagent pas la responsabilité de TIGF.
Toute intervention à proximité doit donner lieu à des sondages préalables réalisés sous le contrôle effectif des agents TIGF.



Déviaton DN 600 réalisée en 2008 longueur: 214.76 m

Tronçon désaffecté rempli d'un coulis bentonitique

LANDE DE LA PENDELLE

Rétablissement

Conduite AEP ø 75/90 position approximative

DN 600 LUSSAGNET - AUROS SECTION II Plan CE 168

ARTERE DE GUYENNE DN 900 CAPTIEUX - MOULIETS ET VILLEMARTIN SECTION I PLAN CE 145

Racc.1	S.1	J.2	J.6	J.8	J.9	J.11	J.12	S.14	Racc.2
0.00	1.05	18.98	59.99	109.67	122.90	157.80	175.62	196.06	214.76
1.05	17.93	41.01	49.68	13.23	34.90	17.82	20.44	18.70	
Dalles BA long. 24.00 m		Galne BA DN 800 long. 47.00 m			Dalles BA long. 76.00 m				
A	B								A

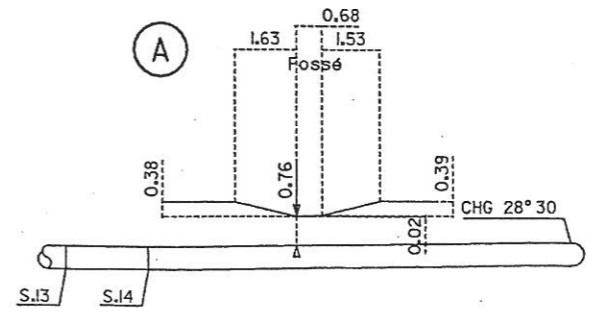
1

Projet de rétablissement de la RD 932 E8 (voir coupe en fin de plan)

2

RD 932 E8 actuelle (voir coupe en fin de plan)

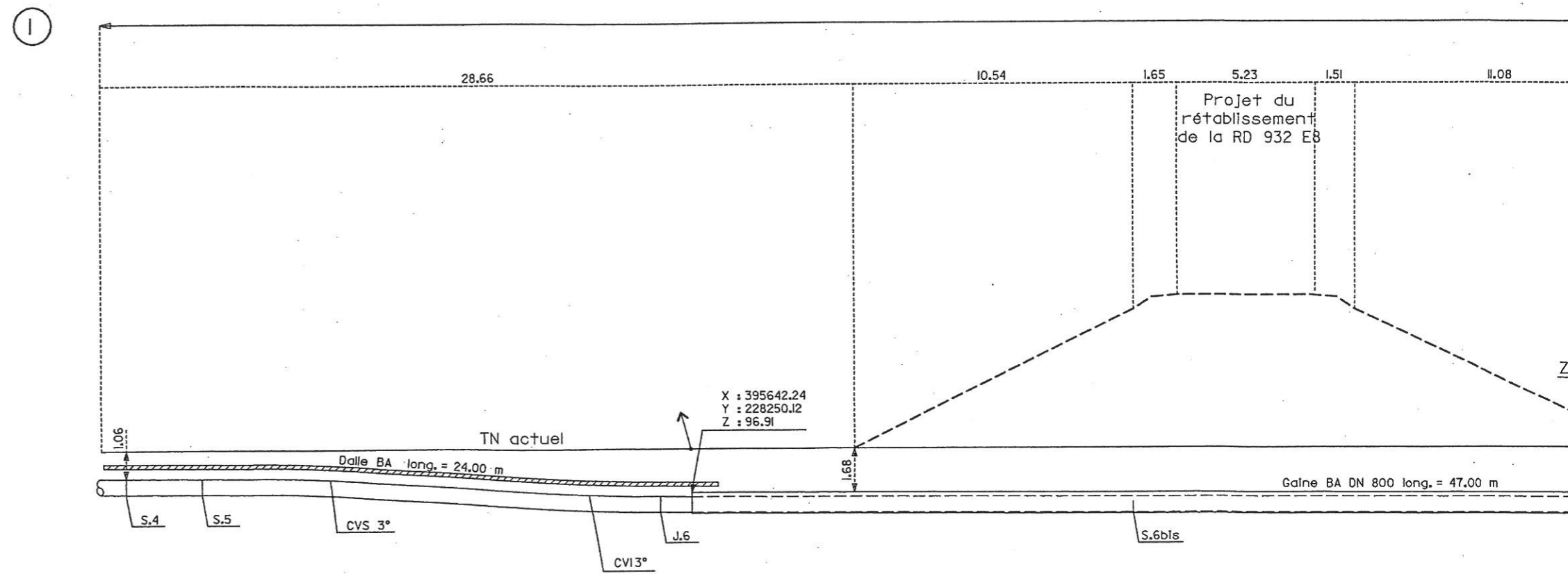
A



Rappel fichiers projet A-65

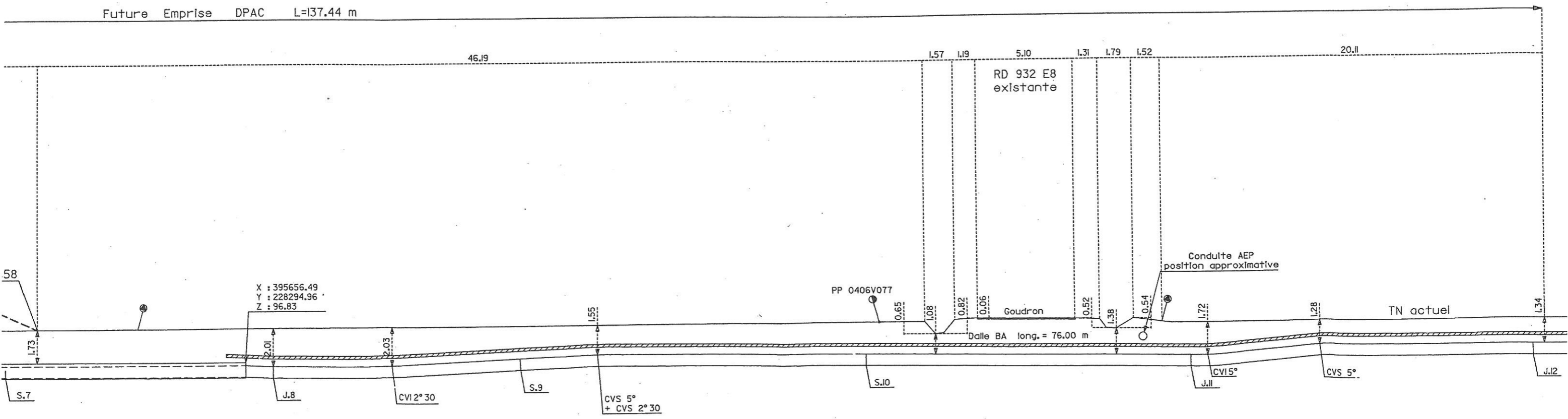
VP : PR-ING-SI-TRA-DWGSCI-PL-I08528-El.dwg
Emp : PR-ING-SI-TRA-DWGEMP-PL-I08537_F.dwg
Profil : A65-PR-ING-SI-RES-SCI-PL-I29975-A-PT-GAZ-Interface 7.dwg
Envoi courriel du 17 Décembre 2007

La position et les profondeurs indiquées pour les ouvrages de transport de gaz sont des positions présumées. Elles n'engagent pas la responsabilité de TIGF.
Toute intervention à proximité doit donner lieu à des sondages préalables réalisés sous le contrôle effectif des agents TIGF.



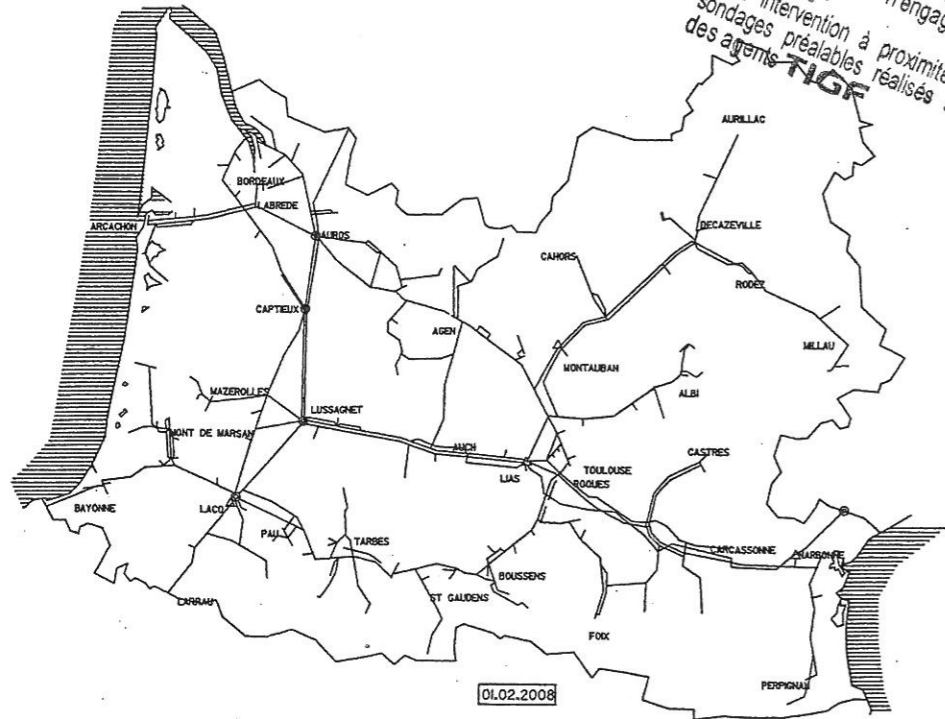
PROFIL EN LONG
Echelle : 1/200

La position et les profondeurs indiquées pour les ouvrages de transport de gaz naturel sont des positions présumées. Elles n'engagent pas la responsabilité de TIGF.
Toute intervention à proximité doit donner lieu à des sondages préalables réalisés sous le contrôle effectif des agents TIGF.



TIGF

La position et les profondeurs indiquées pour les ouvrages de transport de gaz naturel sont des positions présumées. Elles n'engagent pas la responsabilité de TIGF. Toute intervention à proximité doit donner lieu à des sondages préalables réalisés sous le contrôle effectif des agents TIGF.



TIGF

49 AVENUE DUFAU - B.P. 522 64010 PAU CEDEX - TEL. 05 59 02 76 62 - TEL. VERT 0 800 028 800 - FAX 05 59 02 15 60

CANALISATION DN 600 LUSSAGNET - AUROS
Tronçon CAPTIEUX - SAUVIAC - AUROS

Département de la GIRONDE
Communes de GISCOS et ESCAUDES

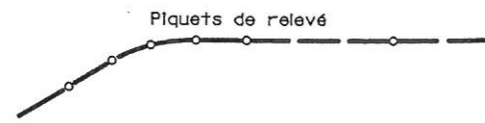
PLAN PARCELLAIRE
SECTION II

CE DOCUMENT REALISE SOUS MICROSTATION EST LA PROPRIETE DE TIGF ET NE PEUT ETRE REPRODUIT OU DIVULGUE SANS SON AUTORISATION

ETAT DU PLAN	EVOLUTION	ECHELLE (S)	CLASSEMENT	NUMERO DU PLAN	REVISION	FOLIO
EXPLOITATION		1/2000	A19B13	CE 168	c	/

LEGENDE

TRACE



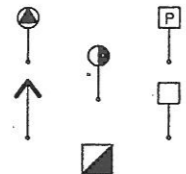
LIMITES

DEPARTEMENTS
COMMUNES
SECTIONS
LIEUX DITS
PARCELLES
CULTURE



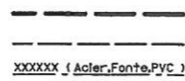
SIGNALISATION RESEAUX TIGF

BORNE , PLAQUE SIGNALÉTIQUE
PRISE DE POTENTIEL
BALISE AÉRIENNE , PANNEAU
POSTE DE PROTECTION CATHODIQUE



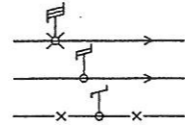
RESEAUX ENTERRES

RESEAU TIGF
RESEAUX TIGF CONNEXES
RESEAUX DIVERS



RESEAUX AERIENS

LIGNE ELECTRIQUE HTA , HTB
LIGNE ELECTRIQUE BTA , BTB
LIGNE TELECOM



NOTA : LES COORDONNEES RECTANGULAIRES SONT RATTACHEES AU SYSTEME LAMBERT III
LES OBSTACLES OU CONTRUCTIONS DE CARACTERE EXCEPTIONNEL NON MENTIONNES
DANS LA LEGENDE DOIVENT ETRE INDIQUES DANS LE PLAN

Communes et sections cadastrales

Numéro des parcelles

Nom des propriétaires
(Adresse succincte nom de la commune si différent)

Servitude : 10 m (sauf contre-Indication)

CARACTERISTIQUES GENERALES :

PRESSION MAXIMALE DE SERVICE (Pms relative) : 67.7b.

NOMBRE DE PLANS (SECTIONS) : 15

LONGUEUR DE LA CANALISATION SUR LE PLAN : 8044.64m

CATEGORIE A B

Ø NOMINAL	600	600
Ø EXTERIEUR	609.6 mm	609.6 mm
EPAISSEUR MINI	9.6 mm	12.7 mm
MATIERE	X 52	A 48
REVETEMENT	BRAI	BRAI

Caractéristiques applicables pour les conditions
des catégories A , B et C du règlement du 11.05.1970

CATEGORIE (S) PAR COMMUNE

COMMUNE de GISCOS A et B
COMMUNE d'ESCAUDES A et B

SERVITUDES LEGALES NEANT

Piquets , Bornes , balises .

Points kilométriques .

Distances partielles .

Tube , Protections mécaniques , Protection cathodique .

Points particuliers .
(coupes en long et en travers au 1/200)

La position des poteaux indiqués pour les ouvrages
de transport de gaz naturel sont des positions
présûmées. Elles n'engagent pas la responsabilité
de TIGF
Toute intervention à proximité doit donner lieu à des
sondages préalables réalisés sous le contrôle effectif
des agents TIGF

ORIGINE SUR SECTION 10 - PLAN CE 167

SUITE SUR SECTION 12 - PLAN CE 169

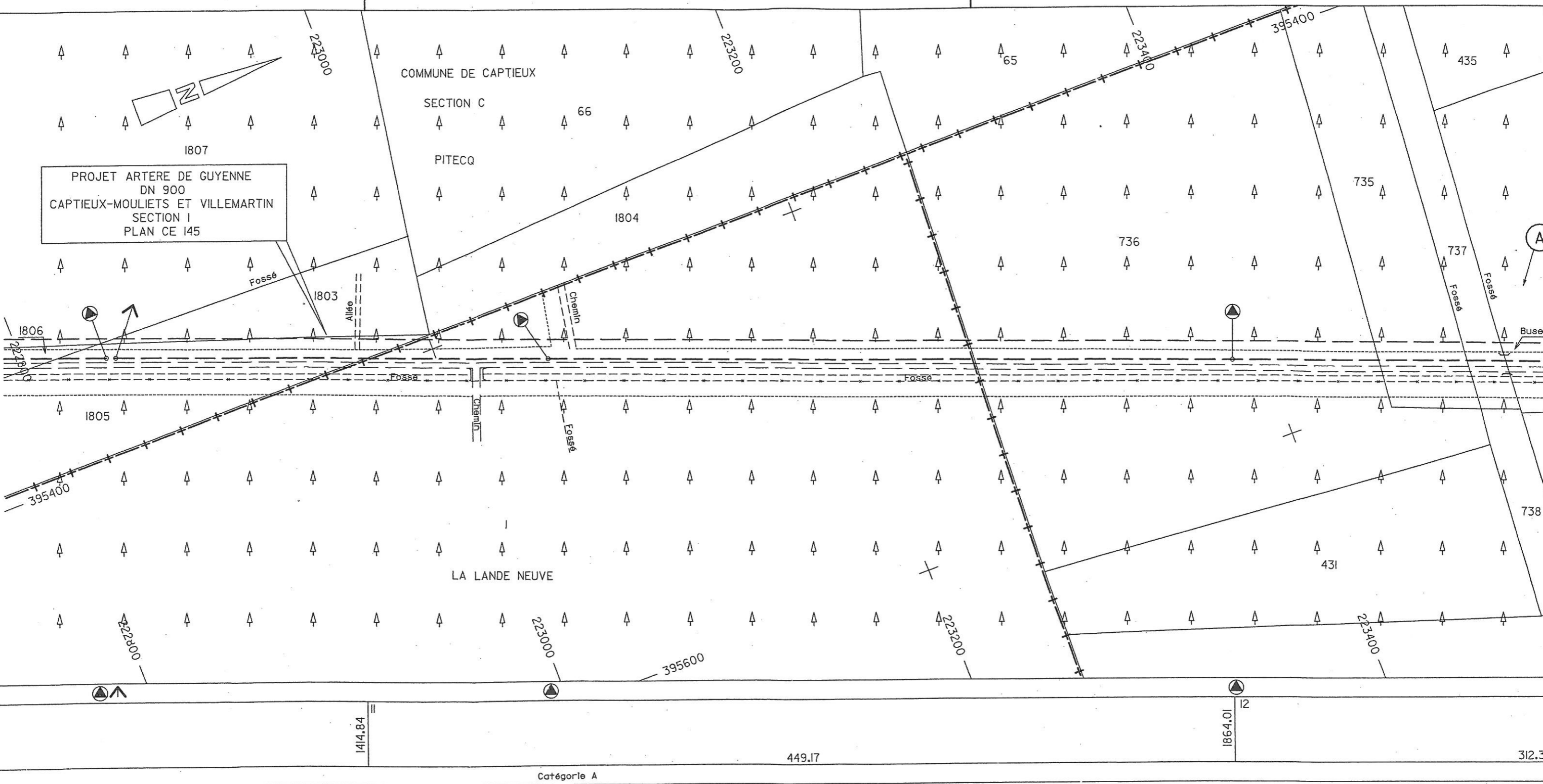
REV.	DATE	AFFAIRE	INTITULE REVISION	DESSINE	APPROUVE
c	05/12/08		Mise à jour déviation projet autoroute A65	FH	
b	22/04/08		Report projet ARTERE DE GUYENNE DN 900	FH	
a	01/12/05		Refonte totale du plan	DG	
0	26/01/00		Emission originale	GDF	

M. et Mme
SERVANT Jacques
BP 2719
ABIDJAN
(Cote d'Ivoire)

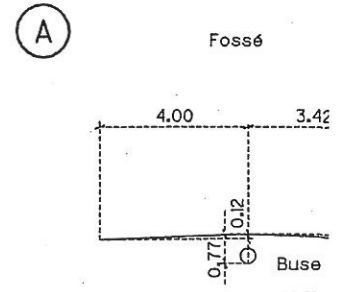
M. et Mme
SERVANT Jacques
BP 2719
ABIDJAN
(Cote d'Ivoire)

Commune

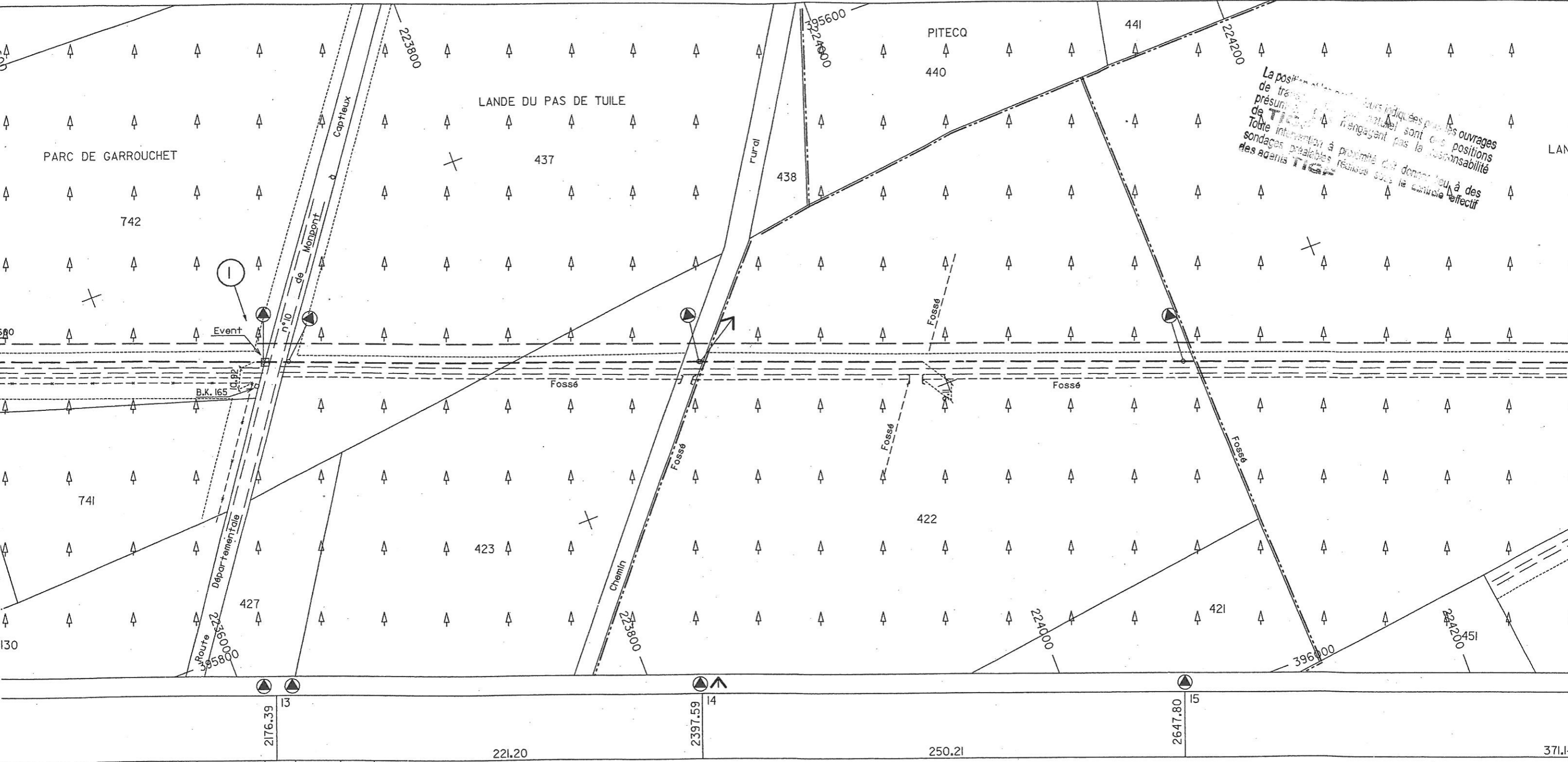
Commune



La position et les profondeurs indiquées pour les ouvrages de transport de gaz ou d'eau sont des positions présumées. Elles n'engagent pas la responsabilité de TIGP.
Toute intervention à proximité doit donner lieu à des sondages exploratoires réalisés sous le contrôle effectif des agents TIGP.



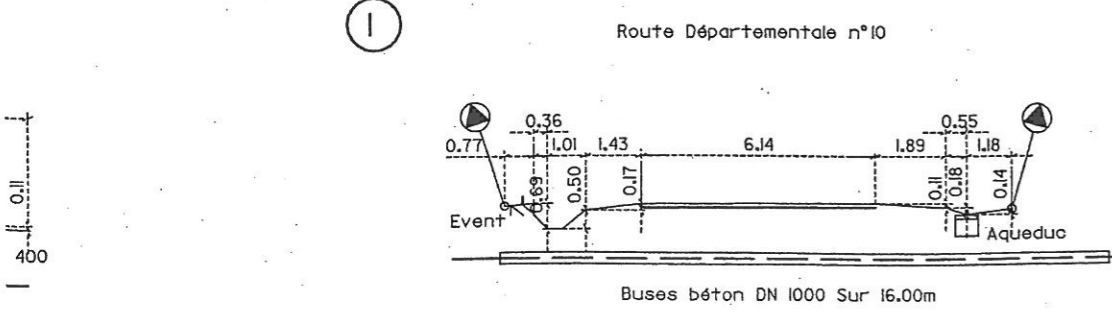
742	R.D.10	437	423	C.R.	422	450
Société Forestière de Guyenne et Gascogne par M. TROUILLOT Pierre 26 Crs des Fosses 33210 LANGON	D.P.	Société Forestière de Guyenne et Gascogne par M. TROUILLOT Pierre 26 Crs des Fosses 33210 LANGON	Mme CAILLAUD Jeannine 36 Rte de Mont-de-Marsan 33840 CAPTIEUX	Commune	M. DESCOS Jacques 15 rue du Gaz 33210 LANGON	M. QUERY Michel Quartier Ste Suzanne 817 Rte de Sauverette 64300 ORTHEZ



La position des ouvrages indiqués sur les plans de travaux de transport d'eau sont des positions présumées. Les positions réelles sont des positions de terrain. Toute intervention à proximité doit donner lieu à des sondages préalables réalisés sous le contrôle des agents T.S.P.

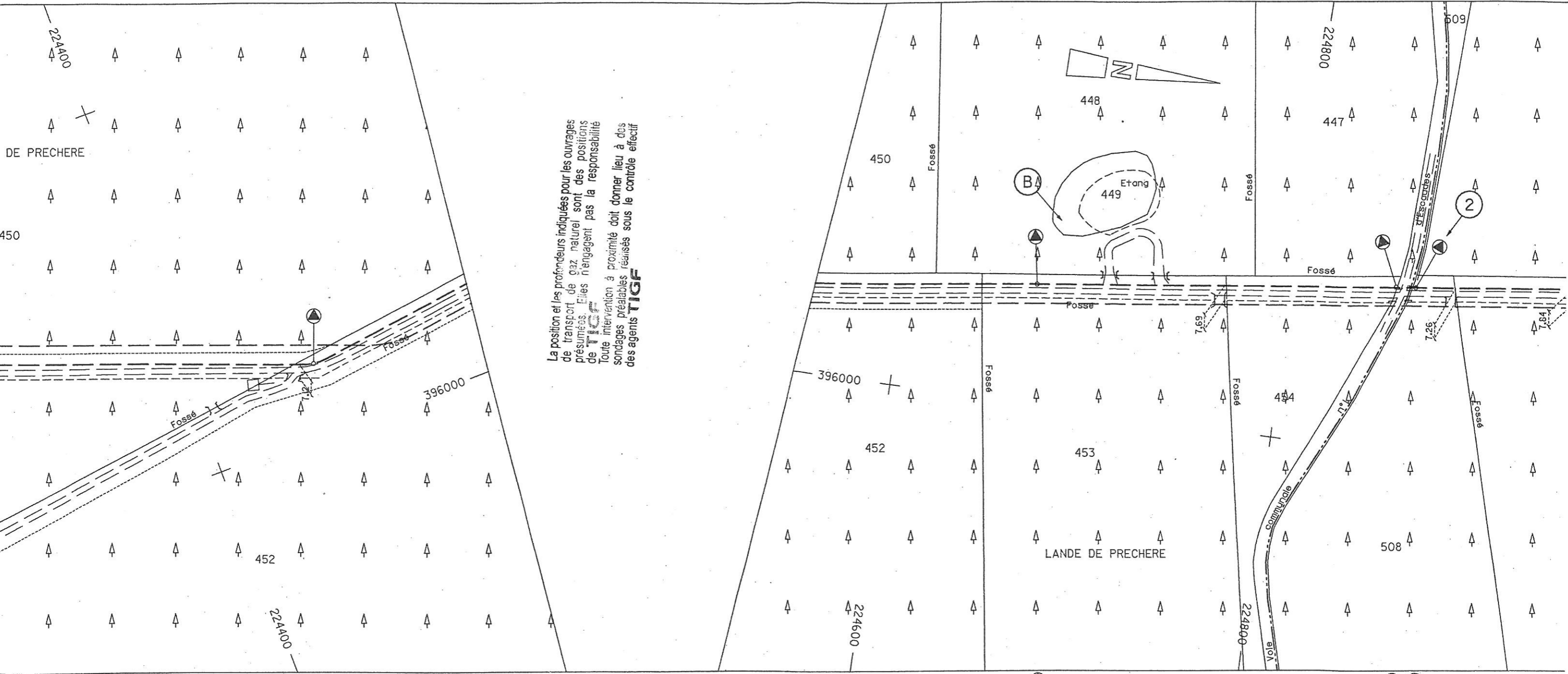
2176.39	221.20	2397.59	250.21	2647.80	371.14
---------	--------	---------	--------	---------	--------

Catégorie A Buses béton DN1000 sur 16.00m Cat B Catégorie A

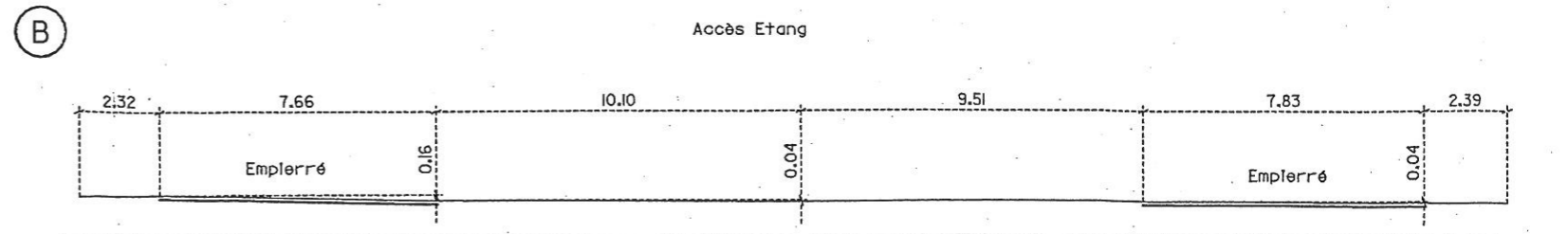
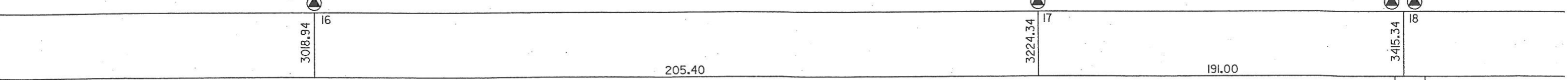


Buses béton DN 1000 Sur 16.00m

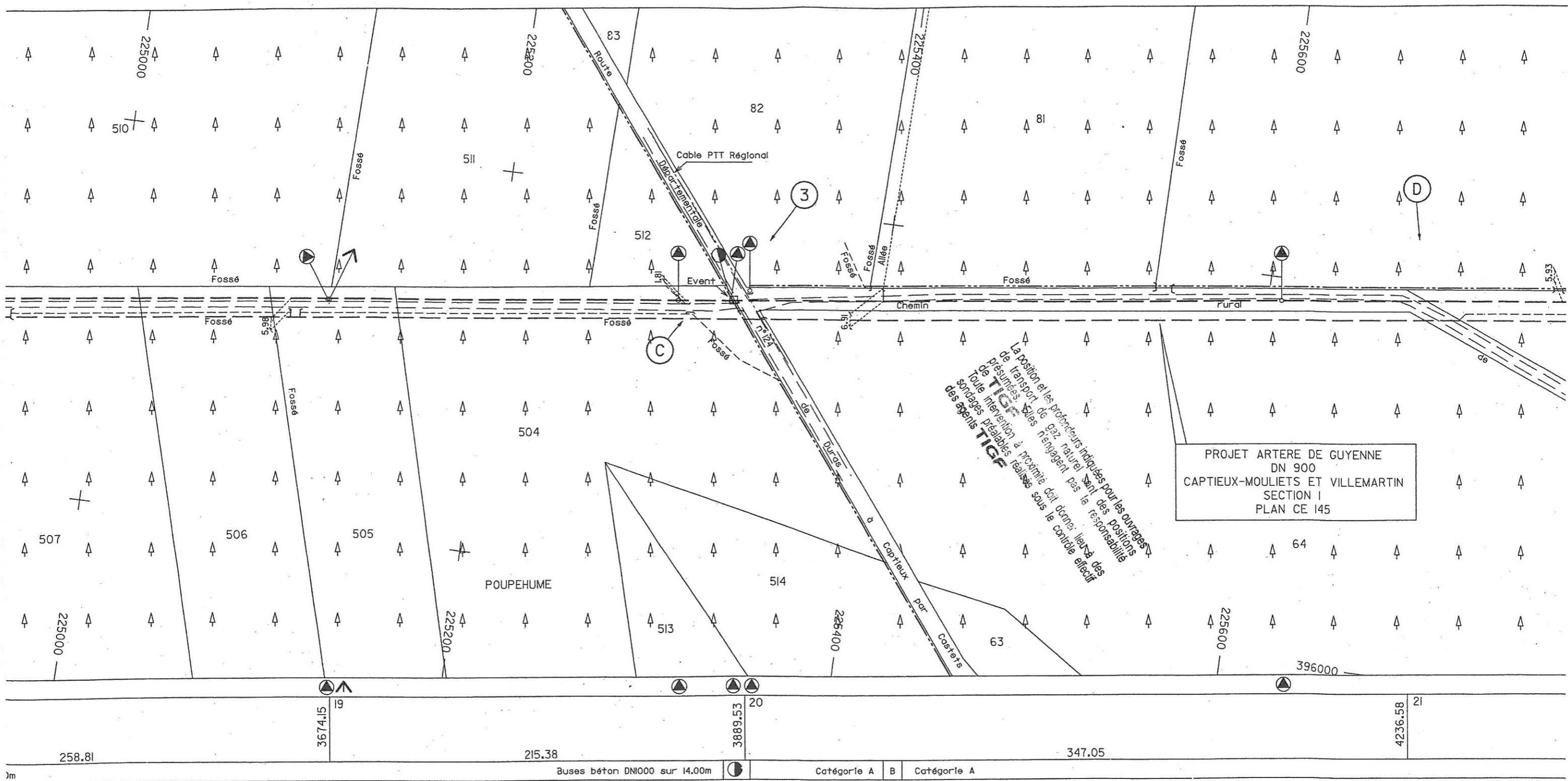
	452	453	454	508
	M. GUERY Michel Quartier Sfe Suzanne 817 Rte de Sauveterre 64300 ORTHEZ	M. MARTIN Patrick Causseade 33430 BAZAS	Usuz Mme CABANNES Marie Louise Carbouere N.p: Mme CABANNES Nicole Rte de Giscos	Usuz Mme CABANNES Marie Louise Carbouere N.p: Mme CABANNES Nicole Rte de Giscos
				VCI



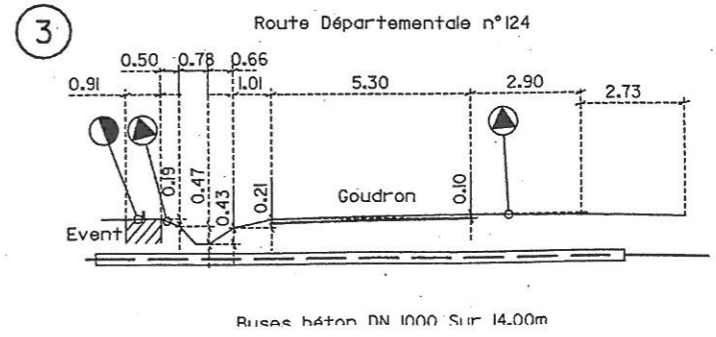
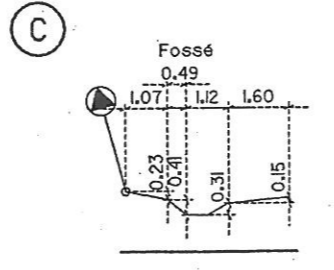
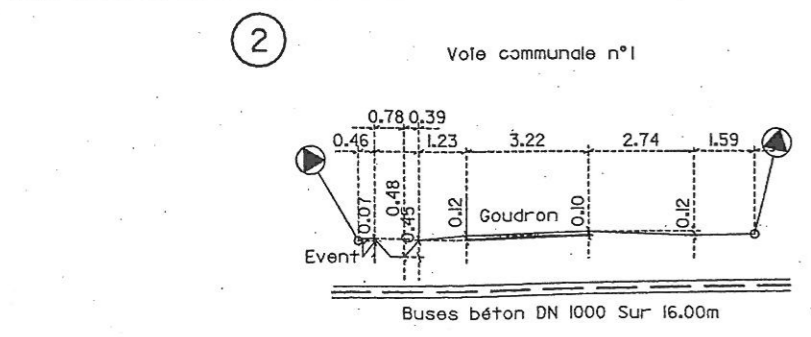
La position et les profondeurs indiquées pour les ouvrages de transport de gaz naturel sont des positions de TIGF. Elles n'engagent pas la responsabilité de TIGF. Toute intervention à proximité doit donner lieu à des sondages préalables réalisés sous le contrôle effectif des agents TIGF.



507	506	505	504	RD 124	Chemin rural
M. WANSENAL Christiane 1 Cantou	M. DUBOS Jean-François Mouliard 33730 PRECHAC	M. et Mme D'ARODES DE PEYRIAGUE Pierre 8 Rue Jules de Resseguier 31000 TOULOUSE	M. et Mme D'ARODES DE PEYRIAGUE Pierre 8 Rue Jules de Resseguier 31000 TOULOUSE	D.P.	Commune


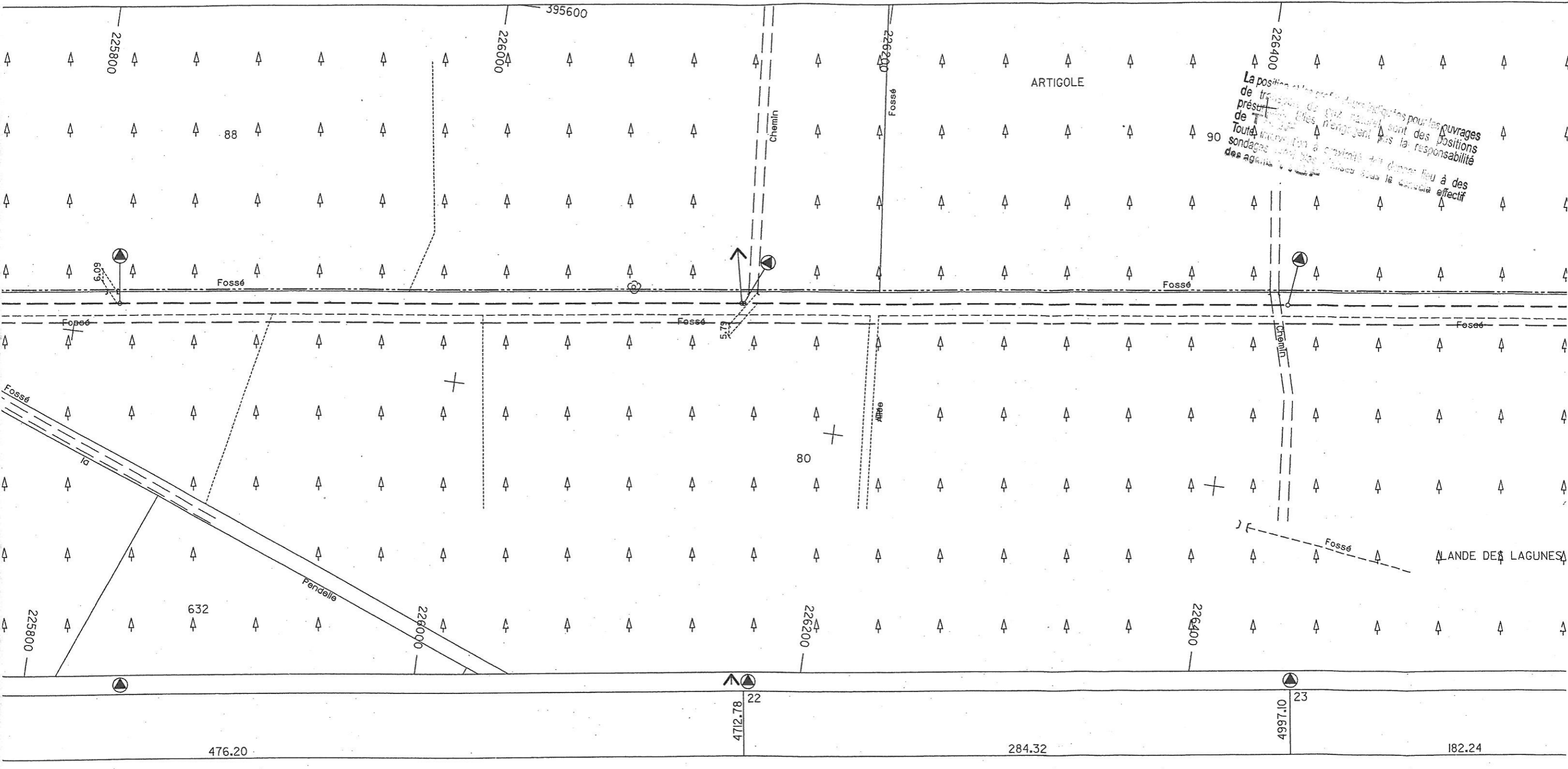


PROJET ARTERE DE GUYENNE
DN 900
CAPTIEUX-MOULIETS ET VILLEMARTIN
SECTION I
PLAN CE 145



Groupement
Forestier
de Fraudey
Fraudey
33840 CAPTIEUX

La position des points indiqués pour les ouvrages
de tranchées de soutènement sont des positions
présupposées. Elles n'engagent pas la responsabilité
de l'Etat. Toute intervention à proximité de ces ouvrages
sans sondages préalables peut donner lieu à des
dommages pour lesquels l'Etat n'est pas responsable.



LANDE DE LAGUNES

476.20

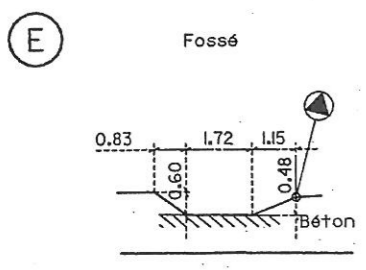
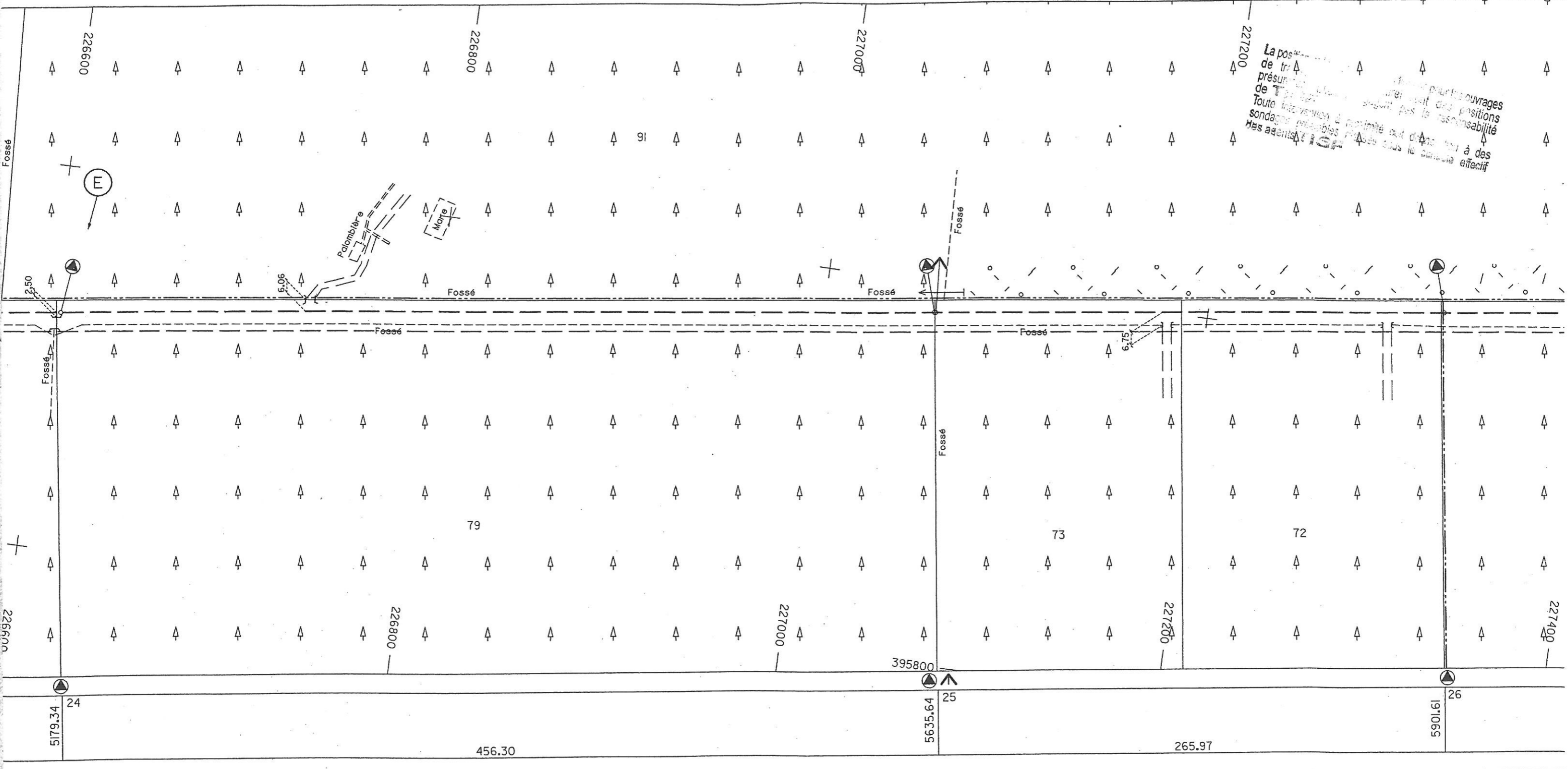
712.78

284.32

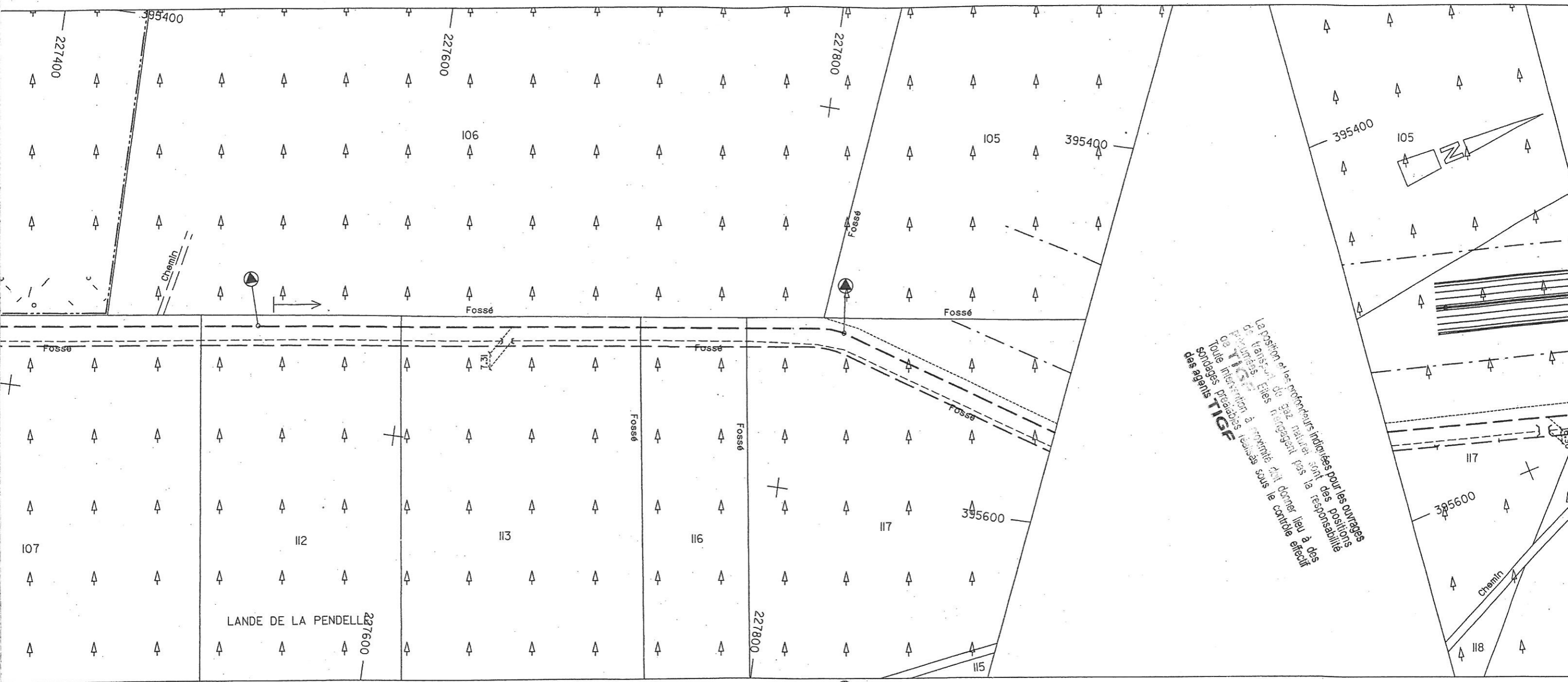
01.664

182.24

<p>79</p> <p>M. LARTIGAUT Aidin (Succession) Mme LARTIGAUT Micheline Bat. Les Accolas apt 76 Rés. St Bris 33140 VILLENAVE D'ORNON</p>	<p>73</p> <p>-M. DE CHERADE DE MONTBRON Emmanuel 33840 CAPTIEUX -M. DE CHERADE DE MONTBRON Yves 6 av. de la Vallée de Chevreuse 17140 LAGORS -Mme ARENOU Guillaume Ch. des Vignes 31320 PECHABOU -Mme VESCO Christiane 14 rue du Petit Prince 31320 CASTANET TOLOSAN -M. DE CHERADE DE MONTBRON Rémi 1 Court-elongue 33840 CAPTIEUX -M. DE CHERADE DE MONTBRON Pierre 36 ch. de Lafloire 31500 TOULOUSE</p>	<p>72</p> <p>Usut: Mme SALOMON Marie Cabanne N.p.: Mie SALOMON Isabelle Rés. La Vieille 53 rue de la Crête 17110 ST-GEORGES- DE-DIDONNE</p>
---	---	---



107	112	113	116	117
M. et Mme BOUIC Jacques 2 rte de Callen 33840 CAPTIEUX	M. DUPIOL Bernard rte de Préchac Bonneton 33430 BAZAS	Mme PLARD Catherine La Petite Brosse 49120 NELAY	Mme ALIBERT Elletre Marchoque 33430 BIRAC	Mme ALIBERT Elletre Marchoque 33430 BIRAC

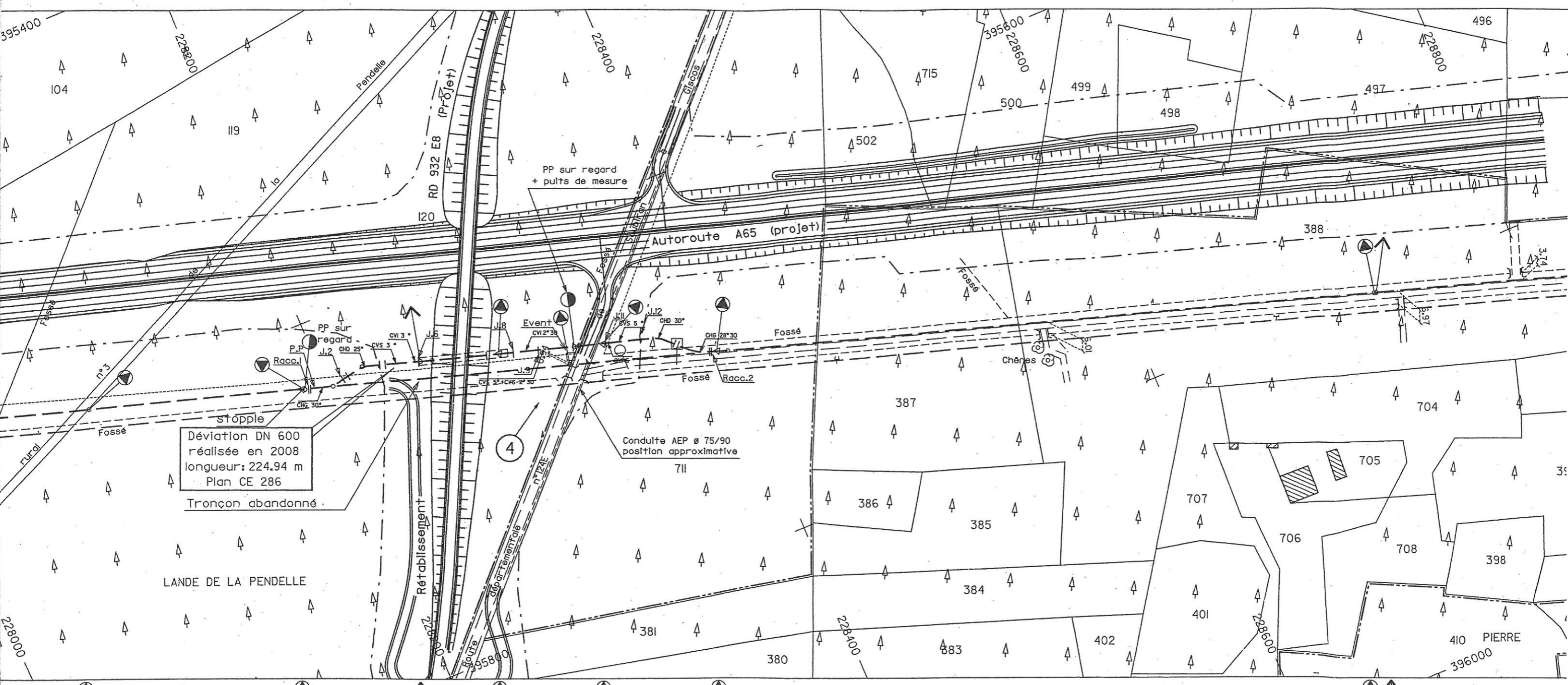


La position et les contours indiqués pour les ouvrages
de transport de gaz naturel sont des positions
approximatives. Elles n'engagent pas la responsabilité
de l'Etat.
Toute intervention à proximité doit donner lieu à des
sondages préalables réalisés sous le contrôle effectif
des agents **TIGF**

203.26	6104.87	27	296.14	6401.01	28	277.87
--------	---------	----	--------	---------	----	--------

Section B | Section A

119	CR	120	RD 124E	711	387	388
Commune	Commune	Commune	D.P.	M. François Tarride 33430 LIGNAN DE BAZAS	M. François Tarride 33430 LIGNAN DE BAZAS	M. François Tarride 33430 LIGNAN DE BAZAS

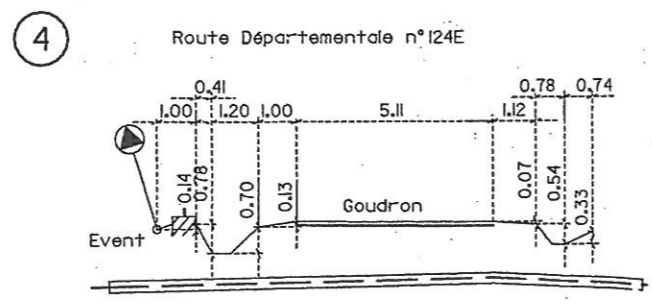


Déviaton DN 600
réalisée en 2008
longueur: 224.94 m
Plan CE 286
Tronçon abandonné.

Conduite AEP ø 75/90
positon approximative

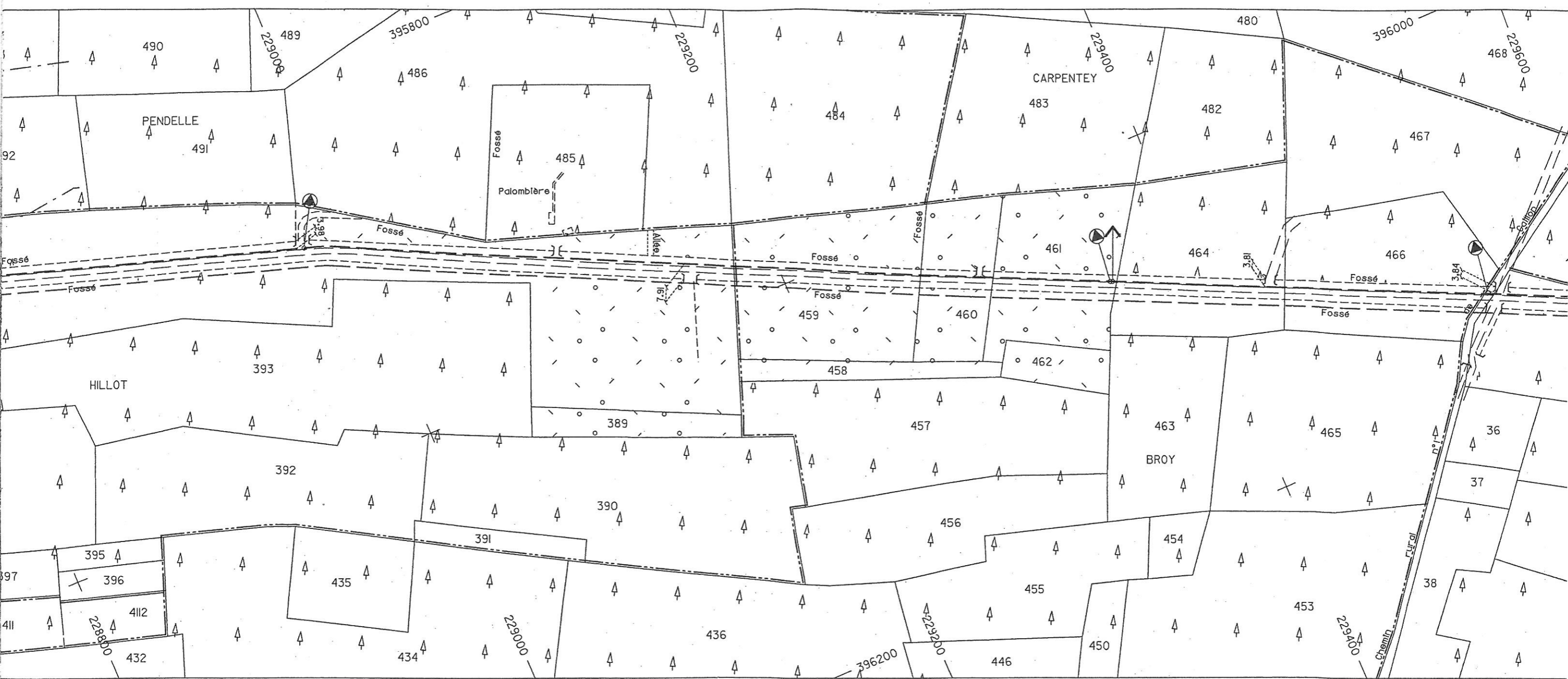
6678.88	29	256.94	6935.82	30	416.79	7352.61	31
---------	----	--------	---------	----	--------	---------	----

Buses béton DNI000 sur 14.00m | Catégorie A | B | Catégorie A



La position des sondes indiquées sur les ouvrages de transport de l'eau est indicative et ne constitue pas une garantie de la responsabilité de l'exploitant. Toute utilisation de ces données pour des sondes effectuées sans autorisation est formellement interdite.

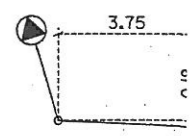
	459	460	461	464	466	CR	31
	M. et Mme CARDERE Jean Le Seigle	M. ESCOUBET François 10711e 33430 LIGNAN DE BAZAS	Usur Mme SALOMON Marie Cabanao N.p.: Mlle SALOMON Isabelle Rég. La Vigne 53 Rue de la Crête 17110 ST-GEORGES- DE-DIDONNE	M. ESCOUBET François 10711e 33430 LIGNAN DE BAZAS	Usur Mme SALOMON Marie Cabanao N.p.: Mlle SALOMON Isabelle Rég. La Vigne 53 Rue de la Crête 17110 ST-GEORGES- DE-DIDONNE	Commune	M. ESCOUBET François 10711e 33430 LIGNAN




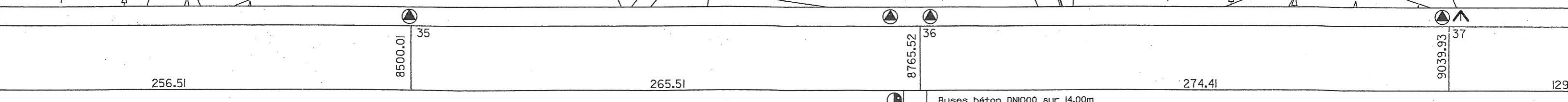
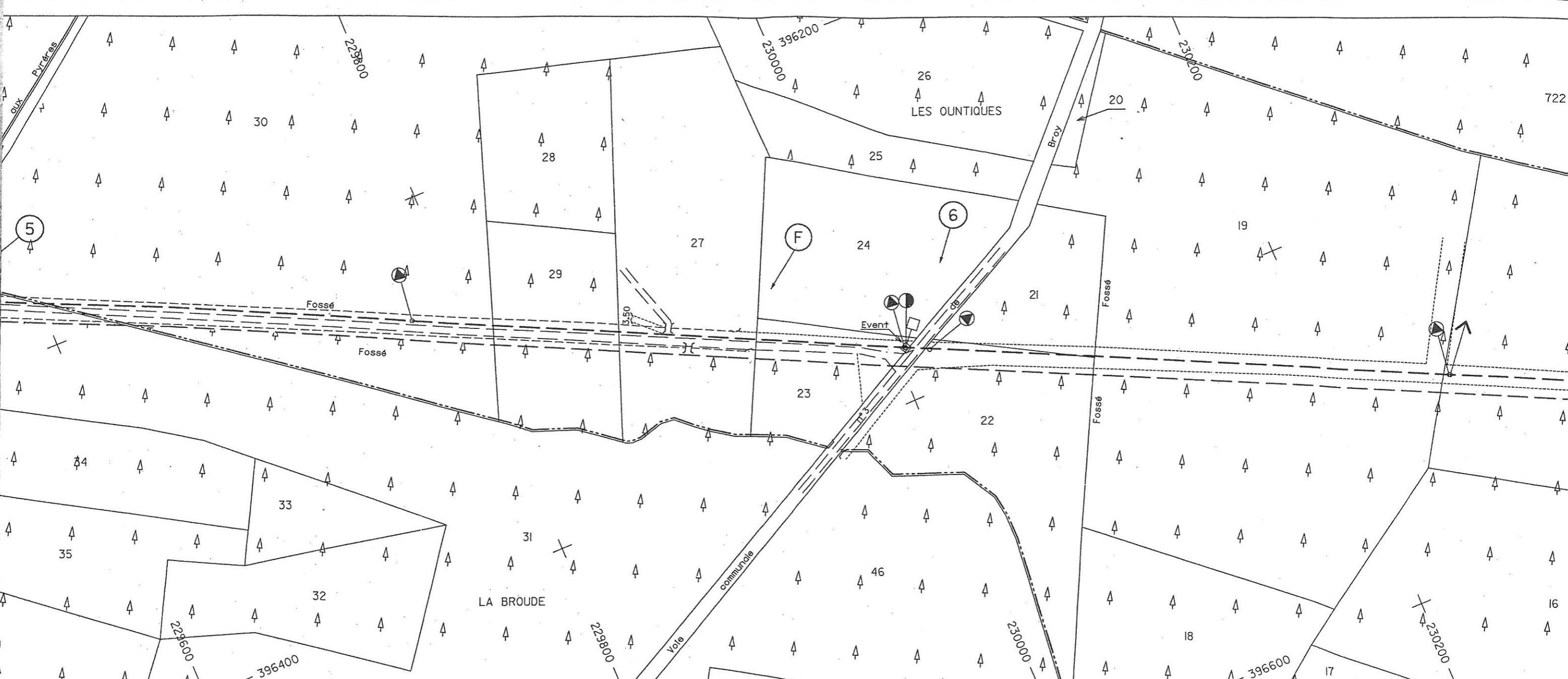
277.38	7629.99	411.03	8041.02	202.48	8243.50
	32		33		34

La position et les profondeurs indiquées pour les ouvrages de transport d'eau sont des positions présumées. Elles ne garantissent pas la responsabilité de TI. Toute intervention nécessitant des sondages ou des mesures doit être effectuée par les agents.

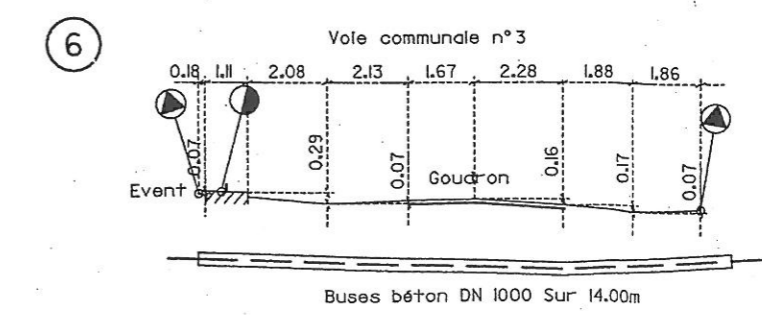
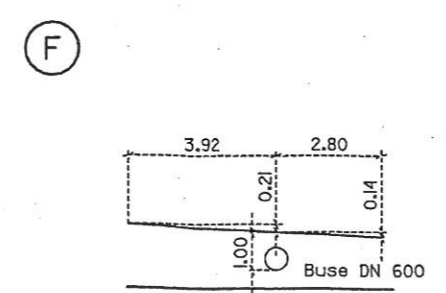
5



30	29	27	23	VC3	22	21	19
M. BLANCHARD Jean 1rte de Bernos 33430 BERNOS BEAULAC	-M. COURBIN Emilien Pey de Bordas 33430 BERNOS BEAULAC -Mme AUGEREAU Marie Thérèse Rés. Le Clair Martin 9 rue Neuve 69400 GLEIZE -M. COURBIN Alain 1rue des Cèdres 33270 FLOIRAC -M. COURBIN Jean-Luc Capdet 33430 CUDOS -Mme COURBIN Paule 33430 BERNOS BEAULAC -M. COURBIN Jean-Pierre 4 Allée des Roussignols 33127 MARTIGNAS /JALLE	Usut Mme SALOMON Marie Cabanac N.p.: Mlle SALOMON Isabelle Rés. La Vieille 53 rue de la Crête 17110 ST-GEORGES- DE-DIDONNE	M. ESCOUBET François 1rte de Bernos 33430 BERNOS DE BAZAS	D.P.	M. et Mme BUSSY Jean-Claude Villa Bagatelle 16 av. Sainte-Marie 33120 ARCACHON		M. BLANCHARD Jean 1rte de Bernos 33430 BERNOS BEAULAC

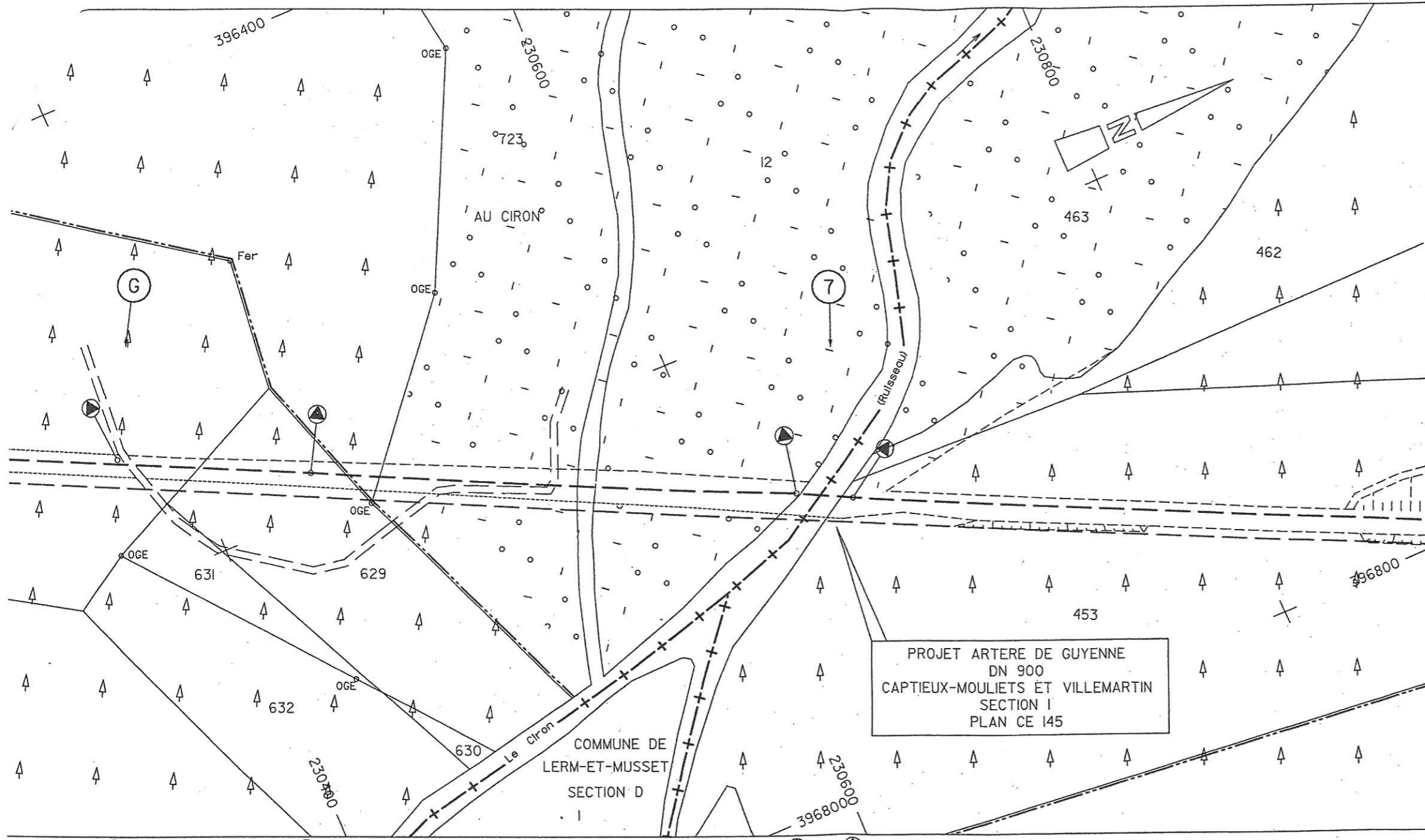


La position et les profondeurs des ouvrages de transport d'eau sont présumées. Toute intervention doit être précédée de sondages et contrôles effectués.



SECTION A COMMUNE DE ESCAUDES | COMMUNE DE LUDOS

629	722	723	RUI	12	RUI
Usut Mme SALOMON Marie Cabancac N.p.: Mlle SALOMON Isabelle Rés. La Vigne 63 Rue de la Crête 17110 ST-GEORGES- DE-DIDONNE	M. LAUGIER Jean Ch. de l'Herfrier 83400 HYERES LAUGIER Micheline 30 Rue Traverser du Berger 83110 SANARY/MER DUNESME Marianne 17 Ch. de Barrou 33430 BAZAS Mme LUCAS Sophie Jeanrot Ouest 33210 ROALLAN BLANCHARD Béatrice 34 Allée Avezac 33000 BORDEAUX	M. BOUIC Yves 2 Ch. de Baquey 33430 BERNOS BEAULAC Mlle DARCOS Huguette 2 Ch. de Baquey			




La responsabilité des ouvrages positions sondes des agents à des effectif

ORIGINE SUR SECTION 10 - PLAN CE 167
SUITE SUR SECTION 12 - PLAN CE 169

PROJET ARTERE DE GUYENNE
DN 900
CAPTIEUX-MOULIETS ET VILLEMARTIN
SECTION I
PLAN CE 145

COMMUNE DE LERM-ET-MUSSET
SECTION D

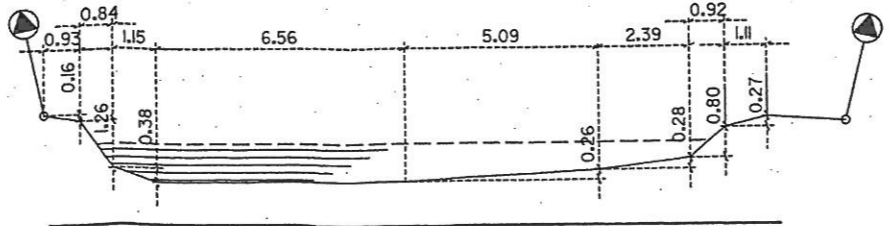
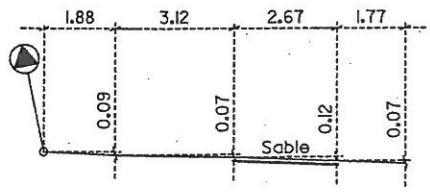


Catégorie A

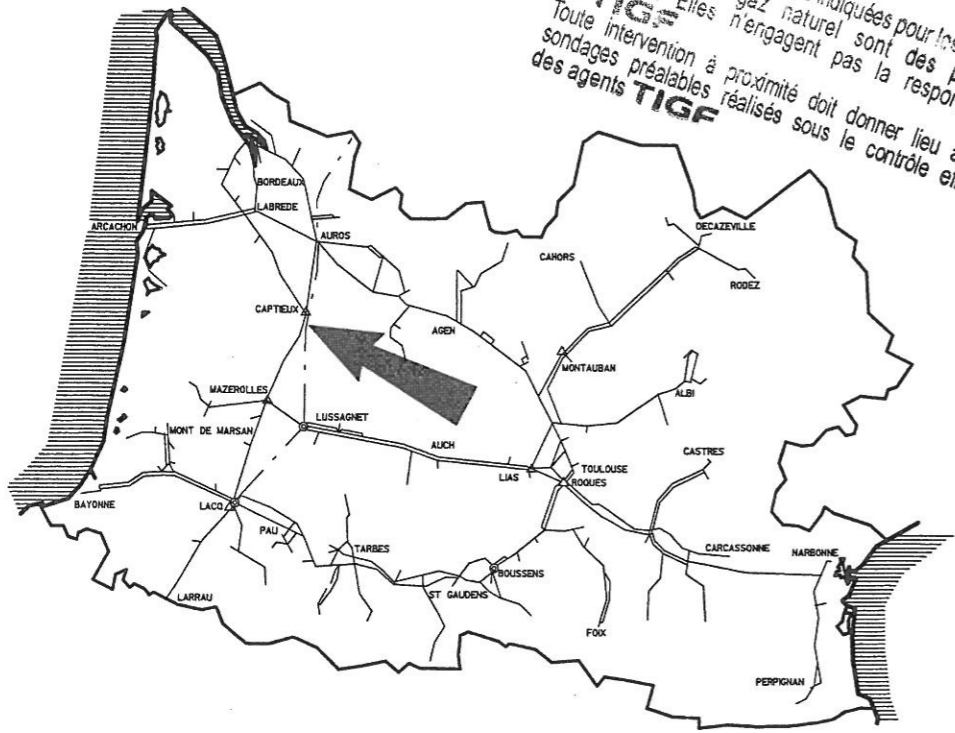
Catégorie B

7

Le Ciron (Ruisseau)



La position et les profondeurs indiquées pour les ouvrages de transport de gaz naturel sont des positions présumées. Elles n'engagent pas la responsabilité de TIGF. Toute intervention à proximité doit donner lieu à des sondages préalables réalisés sous le contrôle effectif des agents TIGF.



Etabli par  EURETEQ SA
37 rue Clarac 65000 TARBES

Dessiné par : PhB
Date : 31/01/95

Approuvé :
Date : / /

TOTAL INFRASTRUCTURES GAZ FRANCE

49 AVENUE DUFAU - B.P. 522 64010 PAU CEDEX - TEL: 05 59 02 76 62 - TEL. VERT 0 800 028 800 - FAX 05 59 02 15 60

CANALISATION DN 350 LACQ - AUROS
CANALISATION DN 350 CAPTIEUX OUEST - SAUVIAC

Département de la GIRONDE
Commune d'ESCAUDES

PLAN PARCELLAIRE
SECTION 10

CE DOCUMENT REALISE SOUS MICROSTATION EST LA PROPRIETE DE TIGF ET NE PEUT ETRE REPRODUIT OU DIVULGUE SANS SON AUTORISATION

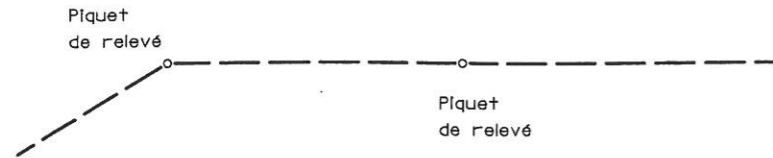
ETAT DU PLAN	EVOLUTION	ECHELLE (S)	CLASSEMENT	NUMERO DU PLAN	REVISION	FOLIO
REPERAGE	Annule C109	1/2000	A01C01	C 328	a	/




LEGENDE

les obstacles ou constructions de caractère exceptionnel non mentionnés dans cette légende seront indiqués en toutes lettres sur le plan

TRACE



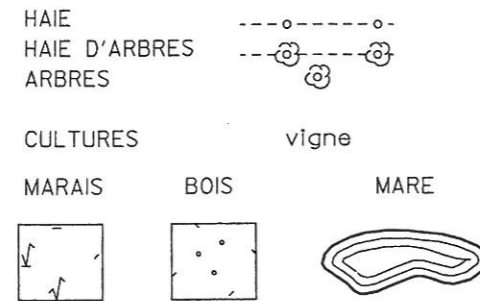
LIMITES




ACCIDENTS DU TERRAIN



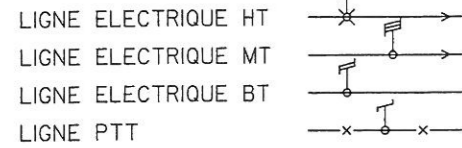
VEGETATION - CULTURE



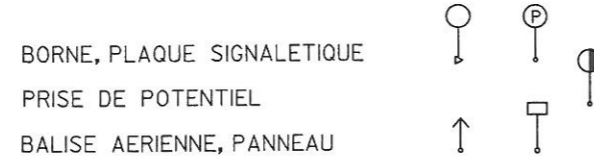
RESEAU ENTERRE



RESEAU AERIEN



ELEMENTS DE REPERAGE RESEAU GSO



Communes et sections cadastrales

Numéro des parcelles

Servitude

Caractéristiques générales

CATEGORIE	A et B
Ø NOMINAL	350
Ø EXTERIEUR	355.6
EPAISSEUR	10mm zone I 8mm zone II
MATIERE	
REVETEMENT	

Notes

Les coordonnées rectangulaires sont rattachées au système LAMBERT III

La position et les profondeurs indiquées sur les ouvrages de transport de puissance sont des positions présumées. Elles n'engagent pas la responsabilité de l'exploitant. Toute intervention à proximité de ces ouvrages doit être effectuée avec la plus grande prudence.

Repères - piquets

Points kilométriques

Distances partielles

Tube - Revêtement

Protections

Bornes - Balises - Prise de potentiel - PR publics

Divers

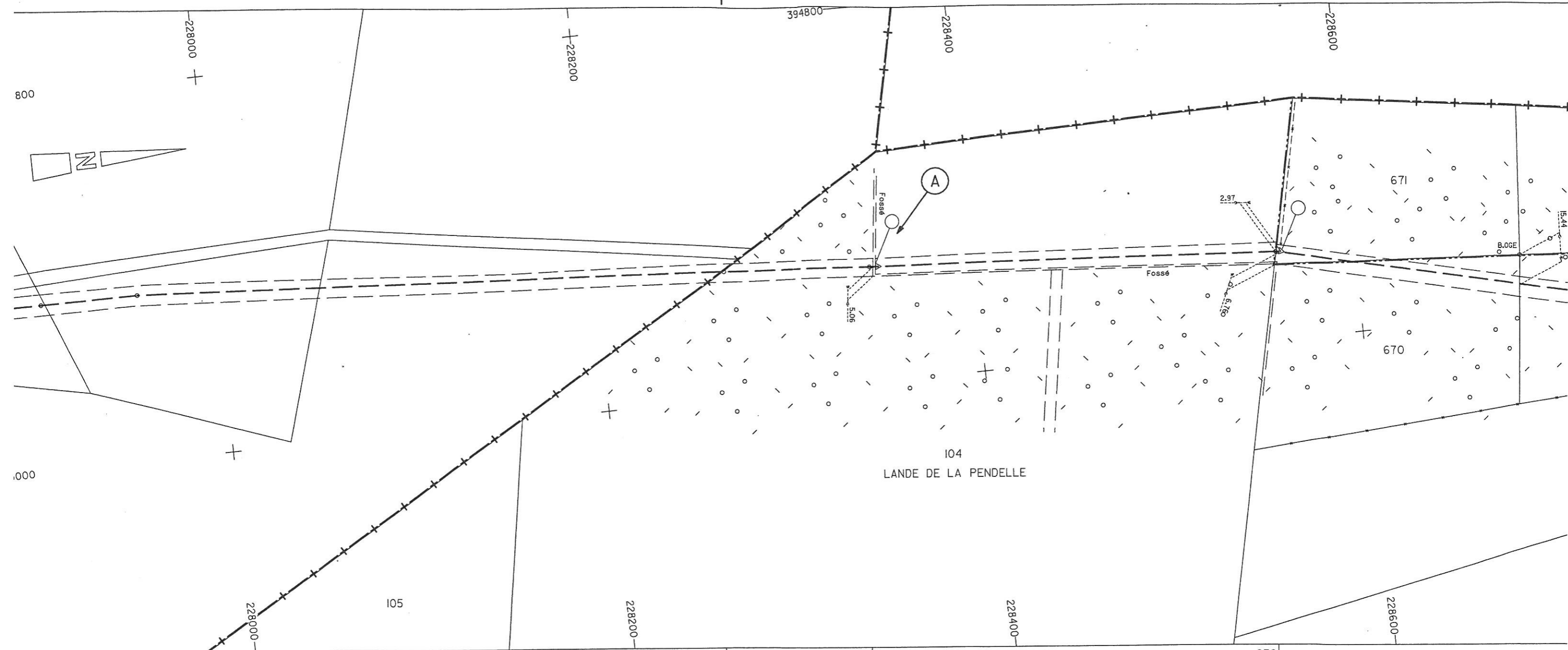
Points particuliers
coupes en long au 1/200

a	08/02/97		Mise à jour bornage par SA Cabinet CONTE	JJ		
Rev	Date	Affaire	Révision	Dessiné	Vérifié	Approuvé
X	31/01/95	94.99.03	Emission originale réalisée sur Microstation 4.0	PhB		

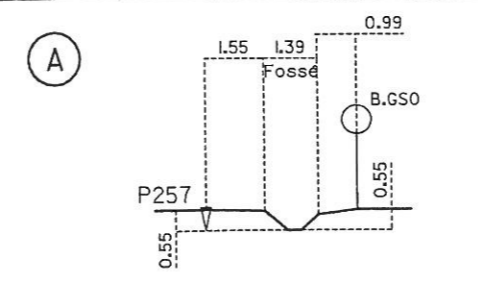
B 104

B 671

B 670



255	256	257	258	3
46226.27	46536.68	46614.50	46828.01	
	310.41	77.82	213.51	
Tube DN 350 épr. 8mm				
Recouvrement 0.95m				



La position des ouvrages
de tranchées est
présument indiquée
de T. Toute intrusion
Toute intrusion sans
sondages effectués
des agents de la
responsabilité effective

B 669

B 100

B 102

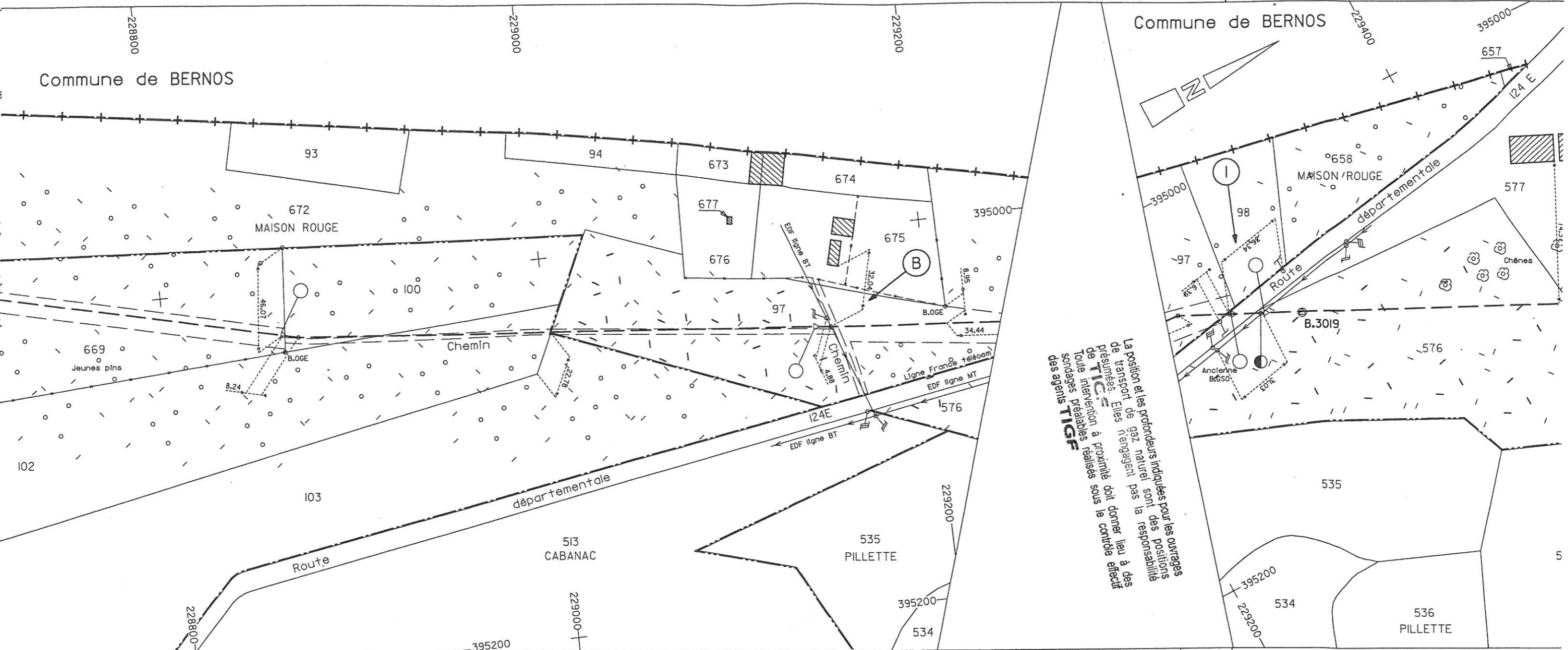
B 97

RD 124E

A 576

Commune de BERNOS

Commune de BERNOS

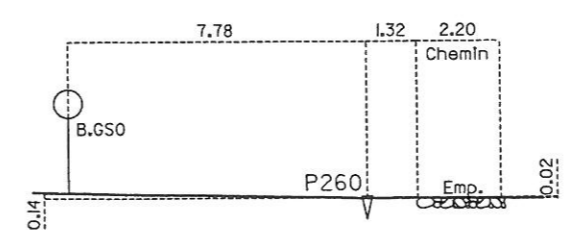


La position et les profondeurs indiquées pour les ouvrages de transport de gaz naturel sont des positions présumées. Elles n'engagent pas la responsabilité de TIGF. Toute intervention à proximité doit donner lieu à des sondages préalables réalisés sous le contrôle effectif des agents TIGF.

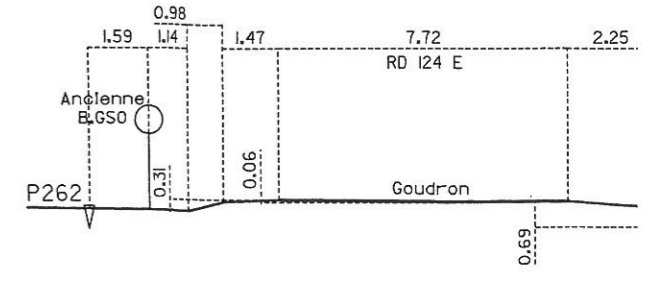
259	260	261	262
47148.75	47427.71	47522.80	47549.91
74	278.96	95.09	27.11

Gaine béton DN 500
 ○ PR:0.218.60 ●

(B)



(I)



A 578

A 575

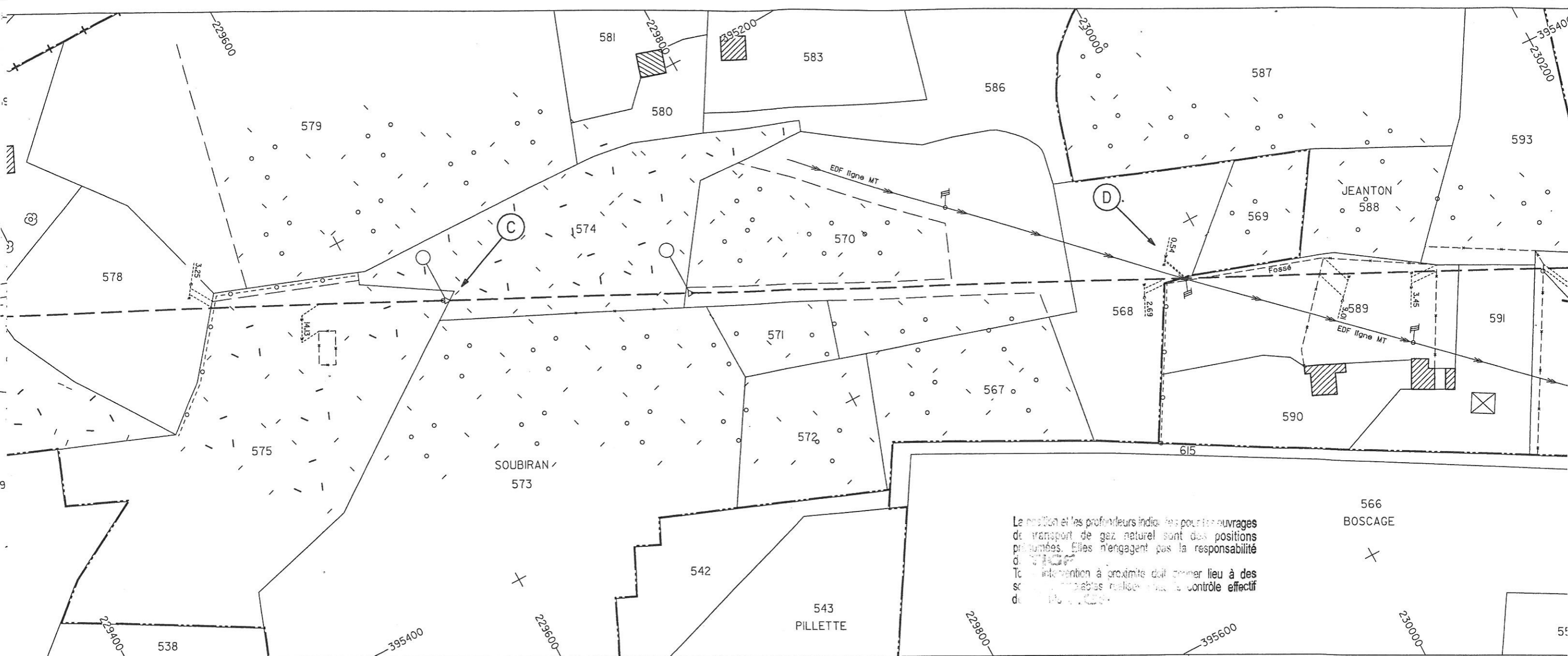
A 574

A 570

A 568

A 589

A 591



263

264

47959.98

48349.49

410.07

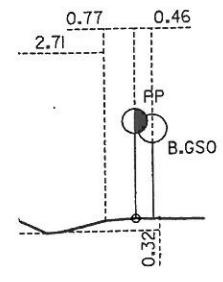
389.51

234.39

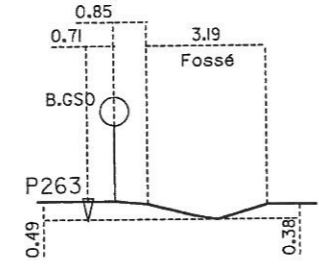
Tube DN 350 épr. 8mm

Tube DN 350 épr. 10mm

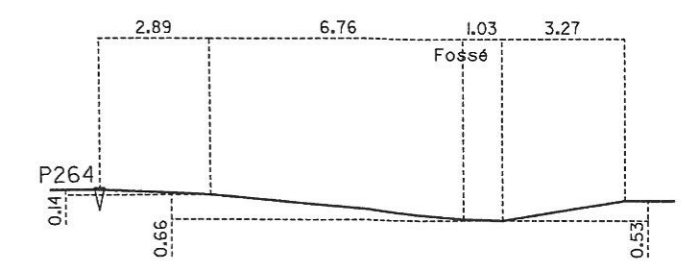
Tube DN



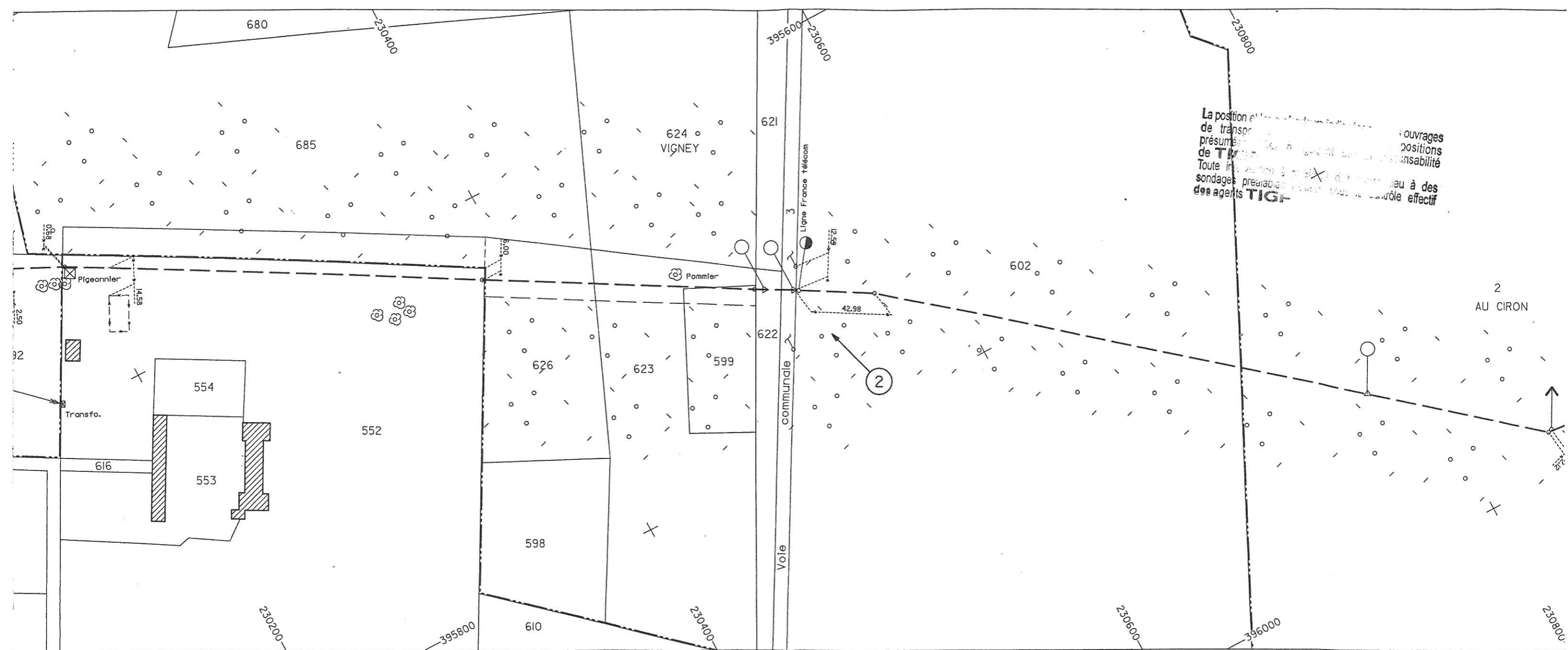
(C)



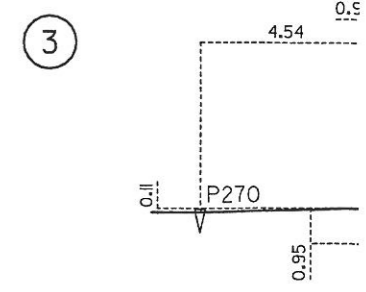
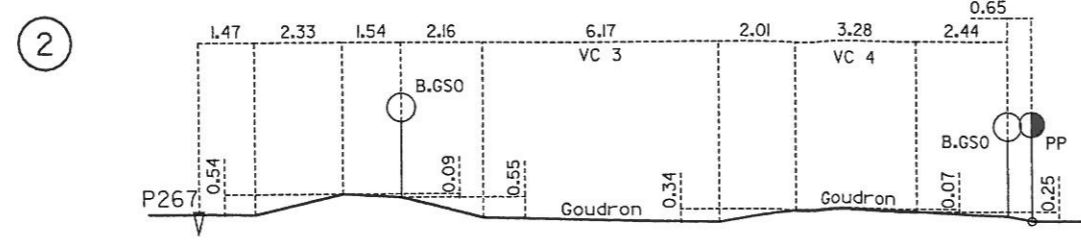
(D)

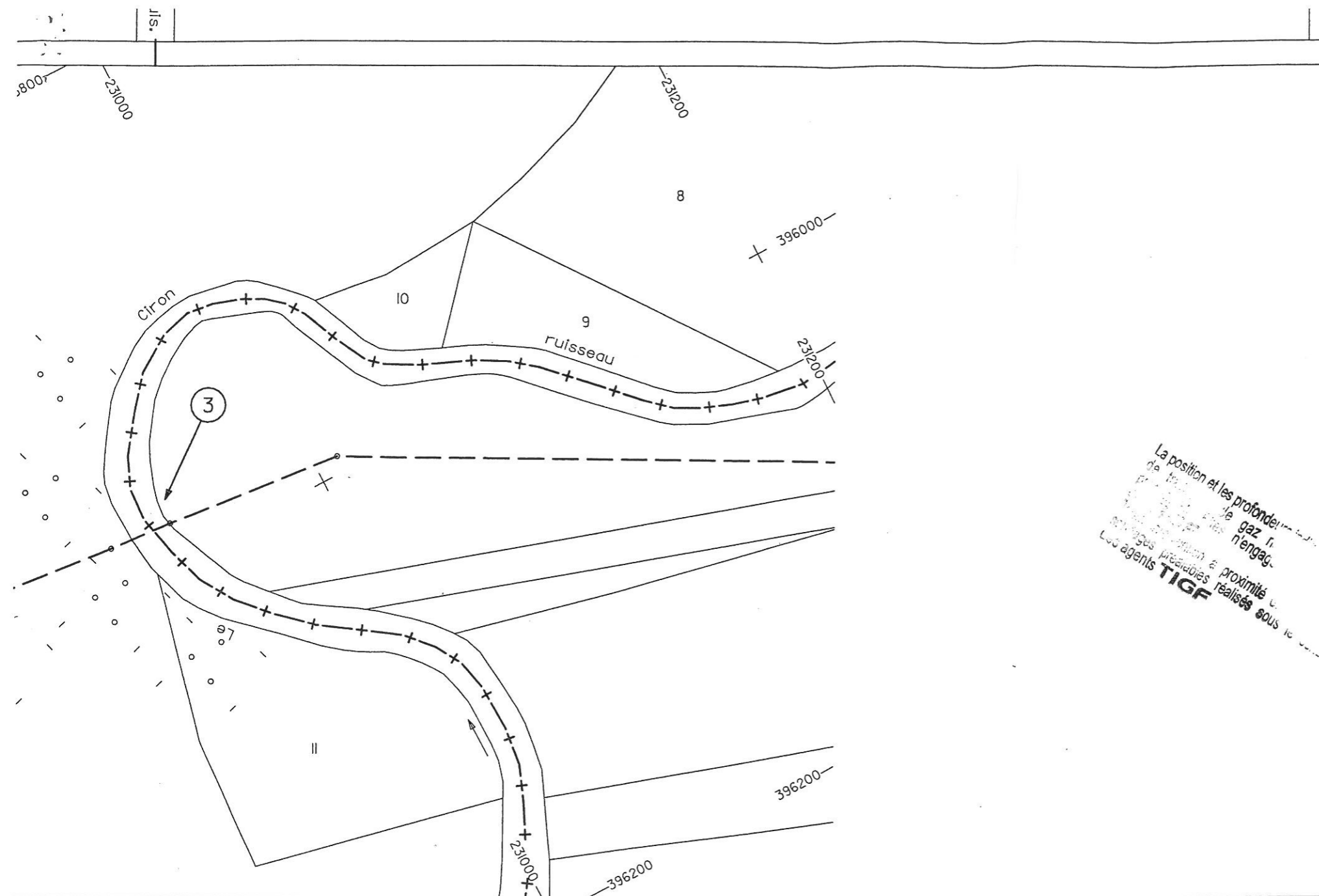


592	A 552	A 626	A 623	A 599	VC 3 A 622	A 602	A 2
-----	-------	-------	-------	-------	---------------	-------	-----



265	266	267	268	269
48583.88	48804.08	48947.25	49011.72	49376.27
220.20	143.17	64.47	364.55	
0 épr. 8mm	Tube DN 350 épr. 10mm	Tube DN 350 épr. 8mm	Gaine béton DN 500	





La position et les profondeurs
de la conduite de gaz n.
ont été vérifiées et constatées.
Les agents TIGF

pages
cons
bilité

270	271	272
49443.89	49469.77	49542.39
67.62	25.88	72.62
e DN 350 épr. 8mm		
couverture 0.95m		

