

COMMUNE DE LABESCAU

PLAN LOCAL D'URBANISME

5. RÈGLEMENT D'URBANISME



PROJET DE P.L.U. ARRETE
par délibération du Conseil Communautaire
le **30 Novembre 2010**

PROJET DE P.L.U.
soumis à ENQUETE PUBLIQUE
du **26/04/2011** au **27/05/2011**

PROJET DE P.L.U. APPROUVE
par délibération du Conseil Communautaire
le **24 Juillet 2012**

Architectes D.P.L.G.

Urbanistes D.E.S.S.

Paysagistes D.P.L.G.

38, quai de Bacalan
33300 BORDEAUX

Tél : 05 56 29 10 70
Fax : 05 56 43 22 81

Email :
mtp@agencemetaphore.fr



Affaire n°07-25e

SOMMAIRE

| | |
|---|-----------|
| TITRE I. DISPOSITIONS GENERALES | 1 |
| TITRE II. DISPOSITIONS APPLICABLES AUX ZONES | 5 |
| CHAPITRE 1 - ZONE U..... | 7 |
| CHAPITRE 2 - ZONE 1AU | 13 |
| CHAPITRE 3 - ZONE A..... | 19 |
| CHAPITRE 4 - ZONE N..... | 25 |
| TITRE III. ANNEXE | 31 |

TITRE I. DISPOSITIONS GENERALES

Le présent règlement est établi conformément aux dispositions des articles L.123.1 et suivants du Code de l'Urbanisme.

ARTICLE 1 - CHAMP D'APPLICATION TERRITORIAL DU PLAN

Le présent règlement s'applique à la totalité du territoire de la commune de **LABESCAU** située dans le Département de la Gironde.

ARTICLE 2 - PORTEE RESPECTIVE DU REGLEMENT ET DES AUTRES LEGISLATIONS RELATIVES A L'OCCUPATION DES SOLS

1. Règlement national d'urbanisme :

Conformément à l'article R 111-1 du Code de l'Urbanisme, les dispositions du présent Plan Local d'Urbanisme (PLU) se substituent à celles des articles R 111-2 à R 111-24 du Code de l'Urbanisme, à l'exception des articles R 111-2, R 111-3.2, R 111-4, R 111-14.2, R 111-15 et R 111-21 qui restent applicables.

2. Par ailleurs, sont et demeurent applicables sur le territoire communal :

- Les périmètres visés aux articles R 123-13 et R 123-14 du Code de l'Urbanisme qui ont des effets sur l'occupation et l'utilisation des sols.
- L'article L 147-1. du Code de l'Urbanisme.
- Les articles L 111-9, L 111-10, L 123-6 et L 313-2 du Code de l'Urbanisme, sur les fondements desquels peut être opposé un sursis à statuer.
- L'article L 111-1-4. du Code de l'Urbanisme
- L'article L 421-4 du Code de l'Urbanisme relatif aux opérations déclarées d'utilité publique.
- Les prescriptions prises au titre des législations spécifiques, et notamment :
 - * les dispositions particulières aux communes de montagne et au littoral,
 - * les Servitudes d'Utilité Publique définies en annexe,
 - * le Code de l'Habitation et de la Construction,
 - * les droits des tiers en application du Code Civil,
 - * la protection des zones boisées en application du Code Forestier,
 - * les installations classées.
- Les règles d'urbanisme des lotissements approuvés.

Toutefois, ces règles cesseront automatiquement de s'appliquer au terme d'un délai de 10 ans à compter de la date de l'autorisation de lotir, à moins qu'une majorité de co-lotis en ait demandé le maintien et que l'Autorité Compétente ait statué dans le même sens, conformément à l'article L 315-2.1 du Code de l'Urbanisme.

ARTICLE 3 - DIVISION DU TERRITOIRE EN ZONES

Le territoire communal est divisé en 4 zones délimitées sur les documents graphiques auxquelles s'appliquent les dispositions du Titre II ci-après :

- la zone U correspond aux espaces déjà bâtis, présentant une certaine densité urbaine et présentant un niveau de desserte en réseaux publics suffisamment dimensionnée pour accepter de nouvelles constructions.
- la zone 1AU s'étend sur des terrains affectés à l'urbanisation future organisée dans le cadre d'un schéma d'aménagement.

- la zone A, espaces à protéger en raison de la valeur agricole des sols.
- la zone N, espaces naturels à protéger en raison, soit des risques naturels, soit de la qualité des sites et paysages ou de l'intérêt écologique des milieux.

Le document graphique fait en outre apparaître :

- Les terrains classés comme espaces boisés à conserver, à protéger ou à créer, auxquels s'appliquent les dispositions des articles L 130-1 à L 130-6 et R 130-1 à R 130-16 du Code de l'Urbanisme ;
- Les éléments de paysage identifiés au titre de l'article L 123-1-7° du Code de l'Urbanisme (Loi Paysage).
- Les emplacements réservés pour la réalisation d'équipements, d'ouvrages publics ou de programme de logement, auxquels s'appliquent notamment les dispositions des articles L. 123-2 et R 123-11 et R 123-12 du Code de l'Urbanisme.
- Les plantations à réaliser et les points de passage obligés issus des études d'aménagement détaillées au document n°3 – Orientations d'Aménagement.
- Les zones soumises à un risque naturel.

ARTICLE 4 - ADAPTATIONS MINEURES

1. Les dispositions du présent règlement ne peuvent faire l'objet d'aucune dérogation.

Seules les adaptations mineures aux seuls articles 3 à 13 du règlement de chaque zone peuvent être admises si elles sont rendues nécessaires et sont dûment justifiées par l'un des motifs prévus à l'article L 123-1 du Code de l'Urbanisme, à savoir :

- la nature du sol (géologie, présence de vestiges archéologiques....),
- la configuration des terrains (topographie, forme, terrains compris entre plusieurs voies et/ou emprises publiques...),
- le caractère des constructions avoisinantes (implantation, aspect, hauteur...).

Enfin, l'adaptation mineure doit rester strictement limitée.

2. Lorsqu'un immeuble bâti existant n'est pas conforme aux règles édictées par le règlement applicable à la zone, le permis de construire ne peut être accordé que pour des travaux qui ont pour objet d'améliorer la conformité - ou tout au moins de ne pas aggraver la non-conformité - de ces immeubles avec les dites règles, ou qui sont sans effet à leur égard.

TITRE II. DISPOSITIONS APPLICABLES AUX ZONES

CHAPITRE 1 - ZONE U

La zone U correspond aux espaces déjà bâtis, présentant une certaine densité urbaine et présentant un niveau de desserte en réseaux publics suffisamment dimensionnée pour accepter de nouvelles constructions.

Rappels :

1. L'édification des clôtures est soumise à déclaration dès lors qu'une délibération du Conseil Municipal le prévoit.
2. Les constructions mentionnées à l'article R421-28 du CU sont soumises à permis de démolir ainsi que toutes les constructions situées dans une commune ou partie de commune où le Conseil Municipal a décidé d'instituer le permis de démolir.
3. Les coupes et abattages d'arbres situés dans les espaces boisés classés sont soumis à autorisation préalable, sauf celles entrant dans l'un des cas visés à l'article L.130-1 du Code de l'Urbanisme.
4. Les demandes de défrichement sont irrecevables dans les espaces boisés classés figurant au plan.
5. Tous travaux ayant pour effet de modifier ou supprimer un élément de paysage identifié par un plan local d'urbanisme en application du 7° de l'article L.123-1 et non soumis à un régime d'autorisation doivent faire l'objet d'une autorisation préalable dans les conditions prévues aux articles R.421-23 et R.421-28 du Code de l'Urbanisme.

ARTICLE U1 : OCCUPATIONS ET UTILISATIONS DU SOL INTERDITES

Constructions

- 1.1 - Les constructions nouvelles, extensions et changement de destination de constructions existantes ou installations qui par leur nature, leur importance ou leur aspect seraient incompatibles avec la sécurité, la salubrité, le caractère du voisinage ou la capacité des infrastructures et autres équipements collectifs existants.
- 1.2 - Les constructions nouvelles destinées à l'exploitation agricole ou forestière et à l'industrie.

Carrières

- 1.3 - L'ouverture et l'exploitation de carrières ou de gravières, ainsi que toute exploitation du sous-sol.

Terrains de camping et stationnement de caravanes

- 1.4 - Les terrains de camping et de caravanage.
- 1.5 - Les habitations légères de loisirs, les résidences mobiles.
- 1.6 - Le stationnement des caravanes isolées, excepté sur le terrain où est implantée la construction constituant la résidence de l'utilisateur conformément à l'article R.111-40 du Code de l'Urbanisme.

ARTICLE U2 : OCCUPATIONS ET UTILISATIONS DU SOL SOUMISES A DES CONDITIONS PARTICULIERES

- 2.1 - Non réglementé.

ARTICLE U3 : CONDITIONS D'ACCES ET DE DESSERTE PAR LES VOIES PUBLIQUES OU PRIVEES**◆ ACCES**

3.1 - Pour être constructible tout terrain doit avoir accès à une voie publique ou privée soit directement soit par l'intermédiaire d'un passage aménagé sur fonds voisins et éventuellement obtenu en application de l'article 682 du code Civil.

3.2 - Tout nouvel accès individuel doit présenter des caractéristiques permettant de satisfaire aux exigences de la sécurité, de la défense contre l'incendie et de la protection civile. La largeur de l'accès ne sera pas inférieure à 3,5 m.

ARTICLE U4 : DESSERTE PAR LES RESEAUX PUBLICS

4.1 - Toute construction d'habitation ainsi que tout local pouvant servir de jour ou de nuit au travail au repos ou à l'agrément doit être alimenté en eau potable sous pression, par raccordement au réseau public de distribution par une conduite de capacité suffisante et équipée d'un dispositif anti-retour dans les conditions fixées par la réglementation en vigueur.

◆ ASSAINISSEMENT***Eaux usées domestiques et industrielles***

4.2 - En l'absence de réseau public, les constructions ou installations nouvelles doivent être dotées d'un assainissement autonome (individuel ou regroupé) conforme aux dispositions réglementaires en vigueur et contrôlé par le Service Public d'Assainissement Non Collectif (SPANC).

Eaux pluviales

4.3 - Les eaux pluviales issues de toute construction ou installation nouvelle ou aménagement seront résorbées sur le terrain d'assiette du projet.

Si la surface de la parcelle, la nature du sol ou la disposition des lieux ne permet pas de les résorber sur la parcelle, les eaux pluviales seront rejetées au réseau public (fossé, caniveau ou réseau enterré) sous réserve de l'accord du gestionnaire du réseau, de telle sorte que l'écoulement soit assuré sans stagnation et que le débit de fuite du terrain naturel existant ne soit pas aggravé par l'aménagement.

ARTICLE U5 : SUPERFICIE MINIMALE DES TERRAINS CONSTRUCTIBLES

5.1 - En l'absence de réseau d'assainissement collectif, tout terrain doit avoir une superficie minimale permettant de réaliser le dispositif individuel préconisé sur la parcelle.

ARTICLE U6 : IMPLANTATION DES CONSTRUCTIONS PAR RAPPORT AUX VOIES ET EMPRISES PUBLIQUES

6.1 - Les constructions nouvelles doivent être implantées avec un retrait minimum de 5 mètres.

6.2 - Pourront déroger à l'article 6.1 :

- L'extension des constructions existantes à la date d'approbation du PLU, en respectant l'alignement du bâtiment principal,
- Les constructions et installations techniques nécessaires aux services publics et d'intérêt collectif,
- Les piscines.

ARTICLE U7 : IMPLANTATION DES CONSTRUCTIONS PAR RAPPORT AUX LIMITES SEPARATIVES

7.1 - Les constructions pourront être implantées soit en limite séparative, soit en retrait, de la manière suivante :

- Les constructions pourront être édifiées le long des limites séparatives à condition que leur hauteur sur limite séparative mesurée en tout point du bâtiment n'excède pas 3,50 m à l'égout du toit.
- Pour les constructions édifiées en retrait des limites séparatives le retrait sera au minimum de 3 m en tout point du bâtiment.

7.2 - Pourront déroger à l'article 7.1. :

- L'extension des constructions existantes à la date d'approbation du PLU,
- Les constructions et installations techniques nécessaires aux services publics et d'intérêt collectif.

ARTICLE U8 : IMPLANTATION DES CONSTRUCTIONS LES UNES PAR RAPPORT AUX AUTRES SUR UNE MEME PROPRIETE

8.1 - Non réglementé.

ARTICLE UA9 : EMPRISE AU SOL DES CONSTRUCTIONS**DEFINITION :**

L'emprise au sol correspond à la surface hors œuvre brute du niveau édifié sur le sol.

9.1 - L'emprise au sol des constructions est limitée à 30 % de la surface du terrain.

9.2 - Il n'est pas fixé de règle pour les constructions et installations nécessaires aux services publics et d'intérêt collectif.

ARTICLE U10 : HAUTEUR MAXIMALE DES CONSTRUCTIONS**DEFINITION :**

La hauteur est mesurée à partir du sol naturel avant les travaux d'exhaussement ou d'affouillements du sol nécessaires pour la réalisation du projet.

La hauteur maximale des constructions est mesurée entre le sol naturel et l'égout ou l'acrotère dans le cas de constructions à toit terrasse.

10.1 - La hauteur maximale des constructions nouvelles est fixée à 6 m. Cette contrainte de hauteur ne s'applique pas aux constructions existantes dont la hauteur est supérieure à cette valeur.

10.2 - Il n'est pas fixé de règle pour les constructions et installations nécessaires aux services publics et d'intérêt collectif.

10.3 - La hauteur des annexes non incorporées à la construction principale ne doit pas excéder 4,50 m à l'égout du toit.

Toutefois lorsque ces annexes seront édifiées le long des limites séparatives, leur hauteur sur limite séparative mesurée en tout point du bâtiment n'excèdera pas 3,50 m à l'égout du toit.

ARTICLE U11 : ASPECT EXTERIEUR DES CONSTRUCTIONS ET AMENAGEMENTS DES ABORDS

11.1 - Dans le cas de constructions d'inspiration contemporaine ou s'inscrivant dans les principes de la qualité environnementale (toiture végétalisée, constructions bois, ...), les prescriptions architecturales suivantes peuvent ne pas être appliquées à ces constructions, dans la mesure où leur architecture et la composition de l'opération s'intègrent aux paysages naturels et bâtis environnants.

Couvertures

11.2 - Les couvertures des constructions doivent être réalisées en tuiles “canal” ou d'aspect similaire à la terre cuite de teinte naturelle claire, disposées suivant la technique dite de la tuile brouillée. Les pentes des toits doivent être comprises entre 28 et 35%.

11.3 - Les dispositifs nécessaires à l'utilisation des énergies renouvelables tels que les capteurs solaires sont autorisés sous réserve que leur intégration au paysage urbain soit étudiée avec soin, en privilégiant les solutions non visibles depuis l'espace public.

Façades

11.4 - Les pastiches et imitations de styles architecturaux extérieurs à la région sont interdits.

11.5 - Les baies seront de proportions verticales (hauteur supérieure ou égale à 1,4 fois la largeur).

11.6 - Les menuiseries seront placées en fond de tableau des encadrements des ouvertures.

Epidermes

11.7 - Les enduits seront de type mortier de chaux et sable de carrière ou enduit de substitution d'aspect équivalent, finition taloché, brossé ou gratté, de teinte : pierre, sable, crème, ivoire.

Couleurs des menuiseries et des façades

11.8 - Les colorations extérieures au caractère des lieux pour les façades sont à exclure (bleu turquoise, jaune, orange, noir, violet, rose, ...).

◆ **CONSTRUCTIONS DESTINEES AUX ACTIVITES**

Toiture / Couverture

11.9 - Les toitures terrasse sont interdites ; différents matériaux de couverture seront admis, à l'exclusion des bacs métalliques non peints et présentant des brillances.

Epidermes

11.10 - Le nombre total de matériaux mis en œuvre et apparent sera limité à trois dans un souci de cohérence architecturale.

Différents types de matériaux pourront être associés : les matériaux naturels (enduits, pierre, ...), le bois, le béton lorsqu'il est destiné à être enduit, le bardage métallique est interdit.

11.11 - Les enduits seront de finition talochée, brossée ou grattée et de teinte pierre, sable, crème, ivoire.

11.12 - Les parois et les couvertures d'aspect brillant (tôle d'acier, fer galvanisé) sont interdites. Les teintes des toitures doivent participer à l'intégration dans l'environnement.

Couleurs des menuiseries et des façades

11.13 - Les colorations extérieures au caractère des lieux pour les façades sont à exclure (bleu turquoise, jaune, orange, noir, violet, rose, ...).

◆ **CLOTURES**

11.14 - Sur limite séparative seules sont autorisées les clôtures en grillage métallique et les haies vives d'essences locales éventuellement doublées d'un treillage métallique, dans les deux cas leur hauteur ne pourra excéder 2 m.

11.15 - Sur limite d'emprise publique, seules sont autorisées les clôtures suivantes :

- Les clôtures légères, type Paddock, ou constituées de lisses ajourées ;
- Les haies vives d'essences locales (noisetier, laurier sauce, charme, buis, cornouiller, par exemple) n'excédant pas 2 m de hauteur pouvant être doublées d'un grillage métallique ;
- Les clôtures grillagées pouvant être doublées d'une haie vive.

ARTICLE U12 : AIRES DE STATIONNEMENT DES VEHICULES

12.1 - Non réglementé.

ARTICLE U13 : ESPACES LIBRES ET PLANTATIONS

13.1 - Une palette végétale d'essences vernaculaires est jointe en annexe du règlement, extraite de la CHARTE D'URBANISME, D'ARCHITECTURE ET DE PAYSAGE, afin de recommander un choix de végétaux en cohérence avec les caractéristiques du territoire.

ARTICLE U14 : COEFFICIENT D'OCCUPATION DU SOL

14.1 - Non réglementé.

| |
|------------------------------|
| CHAPITRE 2 - ZONE 1AU |
|------------------------------|

La zone 1AU s'étend sur des terrains affectés à l'urbanisation future organisée dans le cadre d'un schéma d'aménagement.

Rappels :

1. L'édification des clôtures est soumise à déclaration.
2. Les constructions mentionnées à l'article R421-28 du CU sont soumises à permis de démolir ainsi que toutes les constructions situées dans une commune ou partie de commune où le Conseil Municipal a décidé d'instituer le permis de démolir.
3. Les coupes et abattages d'arbres situés dans les espaces boisés classés sont soumis à autorisation préalable, sauf celles entrant dans l'un des cas visés à l'article L. 130-1 du Code de l'Urbanisme.
4. Les demandes de défrichement sont irrecevables dans les espaces boisés classés figurant au plan.
5. Dans les espaces boisés non classés, les défrichements sont soumis à autorisation conformément à l'article L.311-1 du Code Forestier.
6. Tous travaux ayant pour effet de modifier ou supprimer un élément de paysage identifié par un plan local d'urbanisme en application du 7° de l'article L.123-1 et non soumis à un régime d'autorisation doivent faire l'objet d'une autorisation préalable dans les conditions prévues aux articles R.421-23 et R.421-28 du Code de l'Urbanisme.

ARTICLES 1AU1 : OCCUPATIONS ET UTILISATIONS DU SOL INTERDITES

Opérations d'aménagement

- 1.1 - Les opérations d'aménagement (lotissements, groupes d'habitations) qui ne sont pas compatibles avec les principes d'aménagement de la zone définis dans les Orientations d'Aménagement.

Constructions

- 1.2 - Les constructions destinées à l'exploitation agricole et forestière, et à l'industrie.

ARTICLE 1AU2 : OCCUPATIONS ET UTILISATIONS DU SOL SOUMISES A DES CONDITIONS PARTICULIERES

Opérations d'aménagement

- 2.1 - Les opérations d'aménagement (lotissements, groupes d'habitations) à condition :
- qu'elles intègrent dans leur programme de travaux de viabilité l'aménagement paysager de la bande définie par le retrait de 10 m par rapport à la limite périphérique de la zone 1AU sous la forme d'un espace collectif obligatoirement planté et engazonné conformément à l'article 13,
 - qu'elles respectent les principes d'organisation du réseau viaire tels qu'indiqués au plan de zonage sous forme de points de passage obligés décrits à l'article 3.

Constructions

2.2 - Les constructions destinées à l'habitation, l'hébergement hôtelier, aux bureaux, au commerce, à l'artisanat, aux services publics et d'intérêt collectif, à condition de ne pas compromettre l'aménagement ultérieur de la zone.

2.3 - Le programme des logements devra comporter au minimum 10 % de logements conventionnés (locatifs ou accession aidée).

ARTICLE 1AU3 : CONDITIONS D'ACCES ET DE DESSERTE PAR LES VOIES PUBLIQUES OU PRIVEES

◆ **ACCES**

3.1 - Pour être constructible, tout terrain doit avoir un accès direct à une voie publique ou privée.

3.2 - Tout nouvel accès individuel doit présenter des caractéristiques permettant de satisfaire aux exigences de la sécurité, de la défense contre l'incendie et de la protection civile. La largeur de l'accès ne sera pas inférieure à 3,5 m.

3.3 - Aucun accès à la zone 1AU ne sera créé depuis la RD10.

◆ **VOIRIE**

3.4 - Les voies nouvelles publiques ou privées ouvertes à la circulation publique doivent avoir des caractéristiques adaptées aux exigences de la sécurité, elles devront être adaptées à la circulation des véhicules de secours incendie et de collecte des ordures ménagères. En particulier, leur structure devra permettre le passage des véhicules lourds. La largeur de chaussée ne sera pas inférieure à 4 m.

3.5 - Les voies doivent en outre être conçues pour s'intégrer à terme au maillage viaire environnant et participer à une bonne desserte du quartier, en compatibilité avec les orientations d'aménagement. Les voies en impasse provisoires sont autorisées ; il convient dans ce cas :

- de prévoir leur prolongement en respect des orientations d'aménagement ;
- de prévoir la réaffectation, à terme, de l'aire de manœuvre provisoire qui doit se situer en limite du terrain d'assiette du projet et présenter les mêmes caractéristiques que celles fixées à l'alinéa précédent.

3.6 - Le tracé des voies de desserte devra respecter le point de passage obligé porté au plan de zonage.

ARTICLE 1AU4 : DESSERTE PAR LES RESEAUX PUBLICS

◆ **EAU POTABLE**

4.1 - Toute construction d'habitation ainsi que tout local pouvant servir de jour ou de nuit au travail, au repos ou à l'agrément doit être alimenté en eau potable sous pression, par raccordement au réseau public de distribution par une conduite de capacité suffisante et équipée d'un dispositif anti-retour dans les conditions fixées par la réglementation en vigueur.

◆ **ASSAINISSEMENT**

Eaux usées domestiques

4.2 - En l'absence de réseau public, les constructions ou installations nouvelles doivent être dotées d'un assainissement autonome (individuel ou regroupé) conforme aux dispositions réglementaires en vigueur et contrôlé par le Service Public d'Assainissement Non Collectif.

Eaux pluviales

4.3 - Les eaux pluviales issues de toute construction ou installation nouvelle ou aménagement seront résorbées sur le terrain d'assiette du projet.

Si la surface de la parcelle, la nature du sol ou la disposition des lieux ne permet pas de les résorber sur la parcelle, les eaux pluviales seront rejetées au réseau public (fossé, caniveau ou réseau enterré) sous réserve de l'accord du gestionnaire du réseau, de telle sorte que l'écoulement soit assuré sans stagnation et que le débit de fuite du terrain naturel existant ne soit pas aggravé par l'aménagement.

4.4 - Les fossés et ouvrages d'assainissement pluvial à ciel ouvert devront être conservés.

ARTICLE 1AU5 : SUPERFICIE MINIMALE DES TERRAINS CONSTRUCTIBLES

5.1 - En l'absence de réseau d'assainissement collectif, tout terrain doit avoir une superficie minimale permettant de réaliser le dispositif individuel préconisé sur la parcelle.

ARTICLE 1AU6 : IMPLANTATION DES CONSTRUCTIONS PAR RAPPORT AUX VOIES ET EMPRISES PUBLIQUES

6.1 - Les constructions nouvelles peuvent être implantées soit en limite d'emprise existante ou projetée des voies publiques ou privées et des espaces publics, soit avec un retrait minimum de 3 mètres.

6.2 - Pourront déroger à l'article 6.1 :

- Les constructions et installations techniques nécessaires aux services publics et d'intérêt collectif.
- Les piscines.

ARTICLE 1AU7 : IMPLANTATION DES CONSTRUCTIONS PAR RAPPORT AUX LIMITES SEPARATIVES

7.1 - Les constructions pourront être implantées soit en limite séparative, soit en retrait ; pour les constructions édifiées en retrait des limites séparatives, le retrait sera au minimum de 3 m ; les balcons et les avant-toits pourront être implantés en deçà de ce retrait.

7.2 - Pourront déroger à l'article 7.1. :

- L'extension des constructions existantes à la date d'approbation du PLU,
- Les constructions et installations techniques nécessaires aux services publics et d'intérêt collectif,
- Les piscines.

ARTICLE 1AU8 : IMPLANTATION DES CONSTRUCTIONS LES UNES PAR RAPPORT AUX AUTRES SUR UNE MEME PROPRIETE

8.1 - Non réglementé.

ARTICLE 1AU9 : EMPRISE AU SOL DES CONSTRUCTIONS**DEFINITION :**

L'emprise au sol correspond à la surface hors oeuvre brute du niveau édifié sur le sol.

9.1 - L'emprise au sol des constructions est limitée à 50 % de la surface du terrain.

ARTICLE 1AU10 : HAUTEUR MAXIMALE DES CONSTRUCTIONS**DEFINITION :**

La hauteur maximale des constructions est mesurée entre le sol naturel et l'égout ou l'acrotère dans le cas de constructions à toit terrasse.

La hauteur maximale est mesurée à partir du sol naturel avant les travaux d'exhaussement ou d'affouillements du sol nécessaires pour la réalisation du projet.

10.1 - La hauteur maximale des constructions nouvelles est fixée à 6 m.

10.2 - Il n'est pas fixé de règle pour les constructions et installations nécessaires aux services publics et d'intérêt collectif.

ARTICLE 1AU11 : ASPECT EXTERIEUR DES CONSTRUCTIONS ET AMENAGEMENT DES ABORDS

11.1 - Dans le cas de constructions d'inspiration contemporaine ou s'inscrivant dans les principes de la qualité environnementale (toiture végétalisée, constructions bois, ...), les prescriptions architecturales suivantes peuvent ne pas être appliquées à ces constructions, dans la mesure où leur architecture et la composition de l'opération s'intègrent aux paysages naturels et bâtis environnants.

Couvertures

11.2 - Les couvertures des constructions doivent être réalisées en tuiles "canal" ou d'aspect similaire à la terre cuite de teinte naturelle claire, disposées suivant la technique dite de la tuile brouillée. Les pentes des toits doivent être comprises entre 28 et 35%.

11.3 - Les dispositifs nécessaires à l'utilisation des énergies renouvelables tels que les capteurs solaires sont autorisés sous réserve que leur intégration au paysage urbain soit étudiée avec soin, en privilégiant les solutions non visibles depuis l'espace public.

Façades

11.4 - Les pastiches et imitations de styles architecturaux extérieurs à la région sont interdits.

11.5 - Les baies seront de proportions verticales (hauteur supérieure ou égale à 1,4 fois la largeur).

11.6 - Les menuiseries seront placées en fond de tableau des encadrements des ouvertures.

Epidermes

11.7 - Les enduits seront de type mortier de chaux et sable de carrière ou enduit de substitution d'aspect équivalent, finition taloché, brossé ou gratté, de teinte : pierre, sable, crème, ivoire.

Couleurs des menuiseries et des façades

11.8 - Les colorations extérieures au caractère des lieux pour les façades sont à exclure (bleu turquoise, jaune, orange, noir, violet, rose, ...).

◆ CONSTRUCTIONS DESTINEES AUX ACTIVITES*Toiture / Couverture*

11.9 - Les toitures terrasse sont interdites ; différents matériaux de couverture seront admis, à l'exclusion des bacs métalliques non peints et présentant des brillances.

Epidermes

11.10 - Le nombre total de matériaux mis en œuvre et apparent sera limité à trois dans un souci de cohérence architecturale.

Différents types de matériaux pourront être associés : les matériaux naturels (enduits, pierre, ...), le bois, le béton lorsqu'il est destiné à être enduit, le bardage métallique est interdit.

11.11 - Les enduits seront de finition talochée, brossée ou grattée et de teinte pierre, sable, crème, ivoire.

11.12 - Les parois et les couvertures d'aspect brillant (tôle d'acier, fer galvanisé) sont interdites. Les teintes des toitures doivent participer à l'intégration dans l'environnement.

Couleurs des menuiseries et des façades

11.13 - Les colorations extérieures au caractère des lieux pour les façades sont à exclure (bleu turquoise, jaune, orange, noir, violet, rose, ...).

◆ **CLOTURES**

11.14 - Tant en bordure des voies qu'entre les propriétés, les clôtures devront être conçues de manière à s'harmoniser avec le caractère rural du site.

11.15 - Sur limite séparative seules sont autorisées les clôtures en grillage métallique et les haies vives d'essences locales éventuellement doublées d'un treillage métallique, dans les deux cas leur hauteur ne pourra excéder 2 m.

11.16 - Sur limite d'emprise publique, seules sont autorisées les clôtures suivantes :

- Les clôtures légères, type Paddock, ou constituées de lisses ajourées ;
- Les haies vives d'essences locales (noisetier, laurier sauce, charme, buis, cornouiller, par exemple ; le choix des végétaux des haies arbustives peut également s'appuyer sur la palette végétale jointe en annexe) n'excédant pas 2 m de hauteur pouvant être doublées d'un grillage métallique ;
- Les clôtures grillagées pouvant être doublées d'une haie vive.

ARTICLE 1AU12 : AIRES DE STATIONNEMENT DES VEHICULES

12.1 - Les places réservées au stationnement des véhicules doivent correspondre aux besoins des constructions admises dans la zone et être réalisées en dehors des voies publiques.

◆ **CONSTRUCTIONS DESTINEES A L'HABITAT**

12.2 - Pour les constructions nouvelles, il est exigé un minimum de 1 emplacement (garage ou aire aménagée) pour chaque logement.

◆ **ACTIVITES**

- Bureaux - Artisanat - Commerces : il est exigé au minimum 1 place de stationnement pour 50 m² de surface de plancher.

◆ **AUTRES CAS**

12.3 - Pour les projets non prévus aux alinéas précédents : les places réservées au stationnement des véhicules doivent correspondre aux besoins des constructions admises dans la zone et être réalisées en dehors des voies publiques.

ARTICLE 1AU13 : ESPACES LIBRES ET PLANTATIONS, ESPACES BOISES CLASSES

13.1 - Les aires de stationnement doivent être plantées à raison d'un arbre de haute tige pour 2 places pouvant être répartis dans la zone de stationnement.

13.2 - Dans les opérations d'aménagement un minimum de 10 % de la surface du terrain doivent être aménagés en espaces verts collectifs et plantés. Les espaces libres de toute construction pourront aussi être traités en squares et plantés d'arbres de haute tige (essences locales).

Il pourra être envisagé une répartition différente des 10 % d'espaces verts dans le cas de préservation de boisements existants ou de parti d'aménagement justifié : haies champêtres constituant les limites d'opération ; emprises plantées des voies.

13.3 - Sur chaque parcelle individuelle, il sera demandé un minimum de 25 % d'espace vert planté.

13.4 - Les plantations à réaliser portées sur le plan de zonage ou figurant dans les orientations d'aménagement devront être obligatoirement effectuées conformément aux prescriptions suivantes :

Dans les espaces collectifs ou publics, l'occupation du sol des espaces collectifs ou publics devra comporter une bande boisée en limite périphérique de la zone 1AU ; cette bande sera engazonnée et plantée d'arbres et d'arbustes indigènes aux formes naturelles (à port libre).

13.5 - Une palette végétale d'essences vernaculaires est jointe en annexe du règlement, extraite de la CHARTE D'URBANISME, D'ARCHITECTURE ET DE PAYSAGE, afin de recommander un choix de végétaux en cohérence avec les caractéristiques du territoire.

ARTICLE 1AU14 : COEFFICIENT D'OCCUPATION DU SOL

14.1 - Non réglementé.

CHAPITRE 3 - ZONE A

La zone A correspond à des espaces à protéger en raison de la valeur agricole des sols.

Rappels :

1. L'édification des clôtures est soumise à déclaration.
2. Les constructions mentionnées à l'article R421-28 du CU sont soumises à permis de démolir ainsi que toutes les constructions situées dans une commune ou partie de commune où le Conseil Municipal a décidé d'instituer le permis de démolir.
3. Les coupes et abattages d'arbres situés dans les espaces boisés classés sont soumis à autorisation préalable, sauf celles entrant dans l'un des cas visés à l'article L.130-1 du Code de l'Urbanisme.
4. Les demandes de défrichement sont irrecevables dans les espaces boisés classés figurant au plan.
5. Dans les espaces boisés non classés, les défrichements sont soumis à autorisation conformément à l'article L.311-1 du Code Forestier.
6. Tous travaux ayant pour effet de détruire un élément de paysage identifié par un plan local d'urbanisme en application du 7° de l'article L.123-1 et non soumis à un régime d'autorisation doivent faire l'objet d'une autorisation préalable dans les conditions prévues aux articles R.421-23 et R.421-28 du Code de l'Urbanisme.

ARTICLE A1 : OCCUPATIONS ET UTILISATIONS DU SOL INTERDITES

1.1 - Toutes les constructions et installations autres que celles nécessaires aux services publics ou d'intérêt collectif et à l'exploitation agricole sont interdites.

ARTICLE A2 : OCCUPATIONS ET UTILISATIONS DU SOL SOUMISES A DES CONDITIONS PARTICULIERES

2.1 - Le changement de destination de bâtiments agricoles, localisés sur le plan de zonage, conformément à l'article L.123-3-1 du Code de l'Urbanisme à condition que ce changement ne compromette pas l'exploitation agricole.

2.2 - Les affouillements et exhaussements de sols à condition d'être nécessaires à l'aménagement des routes départementales.

ARTICLE A3 : CONDITIONS D'ACCES ET DE DESSERTE PAR LES VOIES PUBLIQUES OU PRIVEES

3.1 - Tout nouvel accès individuel doit présenter des caractéristiques permettant de satisfaire aux exigences de la sécurité, de la défense contre l'incendie et de la protection civile. La largeur de l'accès ne sera pas inférieure à 3,5 m.

3.2 - Une construction ou activité pourra être refusée si son accès à la route qui la dessert présente des risques pour la sécurité des usagers.

3.3 - Les voies en impasse de plus de 50 m devront se terminer par un aménagement permettant le demi-tour des véhicules des services publics.

3.4 - Hors agglomération, les nouveaux accès sur les routes départementales :

- De 1^{ère} et 2^{ème} catégorie sont interdits,
- De 3^{ème} et 4^{ème} catégorie pourront être refusés si les conditions de sécurité et de visibilité l'exigent.

3.5 - Le Centre Routier Départemental :

Le Centre Routier Départemental devra être systématiquement consulté pour avis pour tout permis de construire ou autorisation d'urbanisme entraînant la création ou l'aménagement d'un accès sur route départementale.

Cet accès pourra être refusé ou n'être accepté que sous réserve de prescriptions spéciales, s'il présente un risque pour la sécurité des usagers de la route départementale ou pour celle des personnes l'utilisant. Cette sécurité est appréciée, notamment au regard de sa position, de sa configuration, ainsi que de la nature et de l'intensité du trafic, tant sur la route départementale que sur l'accès.

ARTICLE A4 : DESSERTE PAR LES RESEAUX PUBLICS

◆ EAU POTABLE

4.1 - Toute construction d'habitation ainsi que tout local pouvant servir de jour ou de nuit au travail, au repos ou à l'agrément doit être alimenté en eau potable sous pression, par raccordement au réseau public de distribution par une conduite de capacité suffisante et équipée d'un dispositif anti-retour dans les conditions fixées par la réglementation en vigueur.

◆ ASSAINISSEMENT

Eaux usées domestiques

4.2 - En l'absence de réseau public ou en attente de sa réalisation, les constructions ou installations nouvelles doivent être dotées d'un assainissement autonome (individuel ou regroupé) conforme aux dispositions réglementaires en vigueur et contrôlé par le Service Public d'Assainissement Non Collectif.

Eaux pluviales

4.3 - Les eaux pluviales issues de toute construction ou installation nouvelle ou aménagement seront résorbées sur le terrain d'assiette du projet.

Si la surface de la parcelle, la nature du sol ou la disposition des lieux ne permet pas de les résorber sur la parcelle, les eaux pluviales seront rejetées au réseau public (fossé, caniveau ou réseau enterré) sous réserve de l'accord du gestionnaire du réseau, de telle sorte que l'écoulement soit assuré sans stagnation et que le débit de fuite du terrain naturel existant ne soit pas aggravé par l'aménagement.

ARTICLE A5 : SUPERFICIE MINIMALE DES TERRAINS CONSTRUCTIBLES

5.1 - Non réglementé.

ARTICLE A6 : IMPLANTATION DES CONSTRUCTIONS PAR RAPPORT AUX VOIES ET EMPRISES PUBLIQUES

6.1 - Par rapport à la RD 9 et à la RD 10 : hors agglomération, le recul des constructions vis-à-vis de l'axe des voies est fixé à 25 m pour les habitations et 20 m pour les autres constructions.

6.2 - Par rapport à la RD 124^{E8} : hors agglomération, le recul des constructions vis-à-vis de l'axe des voies est fixé à 10 m pour les habitations et 8 m pour les autres constructions.

6.3 - Par rapport aux autres voies : les constructions devront s'implanter à une distance au moins égale à 5 mètres de la limite d'emprise existante ou projetée des voies publiques.

6.4 - Pourront déroger aux articles précédents :

- L'extension des constructions existantes à la date d'approbation du PLU, en respectant l'alignement du bâtiment principal,
- Les constructions et installations techniques nécessaires aux services publics et d'intérêt collectif.

ARTICLE A7 : IMPLANTATION DES CONSTRUCTIONS PAR RAPPORT AUX LIMITES SEPARATIVES

7.1 - Les constructions devront être implantées en retrait de 5 m minimum des limites séparatives.

7.2 - Pourront déroger à l'article 7.1. :

- L'extension des constructions existantes à la date d'approbation du PLU,
- Les constructions et installations techniques nécessaires aux services publics et d'intérêt collectif.

ARTICLE A8 : IMPLANTATION DES CONSTRUCTIONS LES UNES PAR RAPPORT AUX AUTRES SUR UNE MEME PROPRIETE

8.1 - Non réglementé.

ARTICLE A9 : EMPRISE AU SOL DES CONSTRUCTIONS

9.1 - Non réglementé.

ARTICLE A10 : HAUTEUR MAXIMALE DES CONSTRUCTIONS

DEFINITION :

La hauteur est mesurée à partir du sol naturel avant les travaux d'exhaussement ou d'affouillements du sol nécessaires pour la réalisation du projet.

10.1 - La hauteur d'une construction ne doit pas excéder 10 m mesurés du sol naturel au faîtage.

10.2 - Il n'est pas fixé de règle pour certains éléments techniques indispensables au bon fonctionnement des activités autorisées dans la zone (silos, cuves, chais, ...).

10.3 - Les constructions et installation techniques nécessaires aux services publics et d'intérêt collectif ne sont pas soumises à cette règle de hauteur.

ARTICLE A11 : ASPECT EXTERIEUR DES CONSTRUCTIONS ET AMENAGEMENT DES ABORDS

◆ OBJECTIFS

Il s'agit de favoriser l'intégration des constructions nouvelles dans l'environnement agricole et dans le paysage.

◆ ASPECT ARCHITECTURAL

11.1 - Les constructions, par leur architecture, leur hauteur, leur proportion, leur toiture, le traitement et la couleur de leurs façades, la disposition et la proportion des ouvertures, leur adaptation au sol, devront s'intégrer harmonieusement dans leur environnement et notamment par rapport aux constructions situées alentour.

11.2 - Pour ce qui concerne les interventions sur les constructions existantes, on s'attachera à respecter leur caractère architectural, les principes de composition de leurs façades, les proportions des ouvertures et les matériaux traditionnels mis en œuvre.

11.3 - Dans le cas de constructions d'inspiration contemporaine ou s'inscrivant dans les principes de la qualité environnementale (toiture végétalisée, constructions bois, ...), les prescriptions architecturales suivantes peuvent ne pas être appliquées à ces constructions, dans la mesure où leur architecture et la composition de l'opération s'intègrent aux paysages naturels et bâtis environnants.

Couvertures

11.4 - Les couvertures des constructions doivent être réalisées en tuiles "canal" ou d'aspect similaire à la terre cuite de teinte naturelle claire, disposées tuiles suivant la technique dite de la tuile brouillée.

11.5 - Les ouvertures en toiture seront obligatoirement dans la pente du toit.

Façades

11.6 - Respecter et reprendre les proportions des baies anciennes et les principes de composition des façades (proportion verticale : hauteur supérieure ou égale à 1,4 fois la largeur).

Epidermes

11.7 - Les enduits seront de type mortier de chaux et sable de carrière ou enduit de substitution d'aspect équivalent à l'exclusion du ciment, finition taloché, brossé ou gratté, de teinte : pierre, sable, crème, ivoire.

Couleurs des menuiseries et des façades

11.8 - Les colorations extérieures au caractère des lieux pour les façades sont à exclure (bleu turquoise, jaune, orange, noir, violet, rose, ...).

◆ **CONSTRUCTIONS DESTINEES AUX ACTIVITES**

11.9 - Les bâtiments d'activités agricoles etc..., pourront être réalisés en bardage métallique.

11.10 - Dans ce cas, la teinte du bardage devra permettre au projet de s'intégrer parfaitement au bâti existant et au site, le blanc pur est interdit.

11.11 - Les parois et les couvertures d'aspect brillant (tôle d'acier, fer galvanisé) sont interdites. Les teintes des toitures doivent participer à l'intégration dans l'environnement.

◆ **CLOTURES**

11.12 - Les clôtures ne sont pas obligatoires, toutefois, lorsqu'elles seront nécessaires, elles devront répondre aux conditions suivantes :

Elles seront obligatoirement composées, soit de clôtures réalisées en grillages métalliques, soit de haies vives éventuellement doublées d'un grillage métallique ; dans les deux cas, leur hauteur ne pourra excéder 2 m.

Les clôtures pleines de bois ou de béton préfabriqué sont strictement interdites quelles que soit leur hauteur.

◆ **PRESCRIPTIONS PARTICULIERES AUX SECHOIRS A TABAC**

Volumétrie

11.13 - Les interventions doivent conserver la volumétrie traditionnellement haute et étroite, aucune extension latérale ni surélévation n'est autorisée.

Couvertures

11.14 - Les couvertures doivent être réalisées :

- en « tuiles canal » avec tuile de dessous et de couvert,
- en « tuile Marseille » dans le cas d'une restauration de toiture déjà réalisée de la sorte.

11.15 - Les pentes des toits doivent être comprises entre 28 et 30 % et conserver leur profil à 2 pentes et leurs avant-toits et contrefiches.

11.16 - Les ouvertures en toiture seront obligatoirement dans le plan et la pente du toit ; des ouvertures avec lanterneaux sont autorisés à condition de s'implanter à cheval sur le faitage.

Façades

11.17 - Sur les façades latérales : respecter et reprendre la proportion des ouvertures traditionnellement haute et étroite opérées dans la sous-face de l'avant-toit au soubassement, sur la base d'un rythme régulier ; les fenêtres isolées au milieu de la façade étant proscrites. Le principe d'ouverture continue de la sous-face de l'avant-toit au soubassement peut être décomposé en 2 ouvertures par niveau dans la mesure où la lecture de la verticalité s'accompagne de volets à claire-voie sur toute la hauteur.

11.18 - Sur les façades pignon : le principe de la porte principale à 2 vantaux doit être conservé.

Epiderme

11.19 - L'aspect bois des constructions doit être maintenu, à l'appui d'un bardage bois à pose verticale ; un soubassement maçonné est toutefois autorisé, à hauteur maximale de 1 m.

11.20 - Seul le ton bois naturel est autorisé à l'exclusion de toute autre couleur.

11.21 - Les volets à battants sont interdits, seuls sont autorisés les volets à claire-voie ou coulissants, en bois ou d'aspect similaires, de ton bois naturel à l'identique du ton utilisé pour le reste de la façade.

11.22 - Les dispositifs nécessaires à l'utilisation des énergies renouvelables tels que panneaux photovoltaïques sont autorisés sous réserve d'être implantés dans la pente et le plan de la toiture.

◆ **CLOTURES**

11.23 - Les clôtures ne sont pas obligatoires, toutefois, lorsqu'elles seront nécessaires elles devront répondre aux conditions suivantes :

Elles seront obligatoirement composées, soit de clôtures réalisées en grillage métallique, soit de haies vives éventuellement doublées d'un treillage métallique ; dans les deux cas, leur hauteur ne pourra excéder 2 m. Les clôtures pleines de bois ou de béton préfabriqué sont strictement interdites quelles que soit leur hauteur.

ARTICLE A12 : AIRES DE STATIONNEMENT DES VEHICULES

12.1 - Non réglementé.

ARTICLE A13 : ESPACES LIBRES ET PLANTATIONS

13.1 - Une palette végétale d'essences vernaculaires est jointe en annexe du règlement, extraite de la CHARTE D'URBANISME, D'ARCHITECTURE ET DE PAYSAGE, afin de recommander un choix de végétaux en cohérence avec les caractéristiques du territoire.

ARTICLE A14 : COEFFICIENT D'OCCUPATION DU SOL

14.1 - Non réglementé.

CHAPITRE 4 - ZONE N

La zone N correspond à des espaces naturels à protéger en raison, soit des risques naturels, soit de la qualité des sites et paysages ou de l'intérêt écologique des milieux.

Rappels :

1. L'édification des clôtures est soumise à déclaration.
2. Les constructions mentionnées à l'article R421-28 du CU sont soumises à permis de démolir ainsi que toutes les constructions situées dans une commune ou partie de commune où le Conseil Municipal a décidé d'instituer le permis de démolir.
3. Les coupes et abattages d'arbres situés dans les espaces boisés classés sont soumis à autorisation préalable, sauf celles entrant dans l'un des cas visés à l'article L.130-1 du Code de l'Urbanisme.
4. Les demandes de défrichement sont irrecevables dans les espaces boisés classés figurant au plan.
5. Dans les espaces boisés non classés, les défrichements sont soumis à autorisation conformément à l'article L.311-1 du Code Forestier.
6. Tous travaux ayant pour effet de modifier ou supprimer un élément de paysage identifié par un plan local d'urbanisme en application du 7° de l'article L.123-1 et non soumis à un régime d'autorisation doivent faire l'objet d'une autorisation préalable dans les conditions prévues aux articles R.421-23 et R.421-28 du Code de l'Urbanisme.

ARTICLE N1 : OCCUPATIONS ET UTILISATIONS DU SOL INTERDITES

- 1.1 - Toutes les occupations et utilisations du sol non mentionnées à l'article 2 sont interdites.

ARTICLE N2 : OCCUPATIONS ET UTILISATIONS DU SOL SOUMISES A DES CONDITIONS PARTICULIERES

2.1 - L'aménagement, le changement de destination et l'agrandissement des constructions existantes à condition que le projet ne conduise pas à un accroissement de plus de 50 % de la surface de plancher hors œuvre brute existante à la date d'approbation du PLU et n'excède pas 250 m² de surface de plancher par unité foncière.

2.2 - Les constructions et les installations annexes à l'habitation, dont celles liées à des activités de loisirs privés à condition qu'elles desservent des constructions à usage d'habitation existantes et qu'elles se situent à proximité immédiate de celles-ci.

2.3 - Les constructions et installations techniques nécessaires aux services publics et d'intérêt collectif à condition de ne pas porter atteinte au site.

2.4 - Le changement de destination et la réhabilitation des constructions existantes sous réserve de la desserte et de la capacité des réseaux.

2.5 - La restauration des séchoirs à tabac dans la limite d'un logement par séchoir et sous réserve de respecter les prescriptions architecturales fixées à l'article N11.

2.6 - Les affouillements et exhaussements de sols à condition d'être nécessaires à l'aménagement des routes départementales.

ARTICLE N3 : CONDITIONS D'ACCES ET DE DESSERTE PAR LES VOIES PUBLIQUES OU PRIVEES

3.1 - Tout nouvel accès individuel doit présenter des caractéristiques permettant de satisfaire aux exigences de la sécurité, de la défense contre l'incendie et de la protection civile. La largeur de l'accès ne sera pas inférieure à 3,50 m.

ARTICLE N4 : DESSERTE PAR LES RESEAUX PUBLICS**◆ EAU POTABLE**

4.1 - Toute construction d'habitation ainsi que tout local pouvant servir de jour ou de nuit au travail, au repos ou à l'agrément doit être alimenté en eau potable sous pression, par raccordement au réseau public de distribution par une conduite de capacité suffisante et équipée d'un dispositif anti-retour dans les conditions fixées par la réglementation en vigueur.

◆ ASSAINISSEMENT***Eaux usées domestiques***

4.2 - En l'absence de réseau public, les constructions ou installations doivent être dotées d'un assainissement autonome (individuel ou regroupé) conforme aux dispositions réglementaires en vigueur et contrôlé par le Service Public d'Assainissement Non Collectif.

Eaux pluviales

4.3 - Les eaux pluviales issues de toute construction ou installation nouvelle ou aménagement seront résorbées sur le terrain d'assiette du projet.

Si la surface de la parcelle, la nature du sol ou la disposition des lieux ne permet pas de les résorber sur la parcelle, les eaux pluviales seront rejetées au réseau public (fossé, caniveau ou réseau enterré) sous réserve de l'accord du gestionnaire du réseau, de telle sorte que l'écoulement soit assuré sans stagnation et que le débit de fuite du terrain naturel existant ne soit pas aggravé par l'aménagement.

4.4 - Les fossés et ouvrages d'assainissement pluvial à ciel ouvert devront être conservés.

ARTICLE N5 : SUPERFICIE MINIMALE DES TERRAINS CONSTRUCTIBLES

5.1 - Non réglementé.

ARTICLE N 6 : IMPLANTATION DES CONSTRUCTIONS PAR RAPPORT AUX VOIES ET EMPRISES PUBLIQUES

6.1 - Par rapport à la RD 9 et à la RD 10 : hors agglomération, le recul des constructions vis-à-vis de l'axe des voies est fixé à 25 m pour les habitations et 20 m pour les autres constructions.

6.2 - Par rapport à la RD 124^{E8} : hors agglomération, le recul des constructions vis-à-vis de l'axe des voies est fixé à 10 m pour les habitations et 8 m pour les autres constructions.

6.3 - Par rapport aux autres voies : les constructions pourront s'implanter soit en limite d'emprise publique soit à une distance au moins égale à 3 mètres de la limite d'emprise existante ou projetée des voies publiques.

6.4 - Pourront déroger aux articles précédents :

- L'extension des constructions existantes à la date d'approbation du PLU, en respectant l'alignement du bâtiment principal,
- Les constructions et installations techniques nécessaires aux services publics et d'intérêt collectif,
- Les piscines.

ARTICLE N7 : IMPLANTATION DES CONSTRUCTIONS PAR RAPPORT AUX LIMITES SEPARATIVES

7.1 - Les constructions pourront être implantées soit en limite séparative, soit en retrait ; pour les constructions édifiées en retrait des limites séparatives, le retrait sera au minimum de 3 m ; les balcons et les avant-toits pourront être implantés en deçà de ce retrait.

7.2 - Pourront déroger à l'article 7.1. :

- L'extension des constructions existantes à la date d'approbation du PLU,
- Les constructions et installations techniques nécessaires aux services publics et d'intérêt collectif.

ARTICLE N8 : IMPLANTATION DES CONSTRUCTIONS LES UNES PAR RAPPORT AUX AUTRES SUR UNE MEME PROPRIETE

8.1 - Non réglementé.

ARTICLE N 9 : EMPRISE AU SOL DES CONSTRUCTIONS

DEFINITION :

L'emprise au sol correspond à la surface hors œuvre brute du niveau édifié sur le sol.

9.1 - Non réglementé.

ARTICLE N 10 : HAUTEUR MAXIMALE DES CONSTRUCTIONS

DEFINITION :

La hauteur est mesurée à partir du sol naturel avant les travaux d'exhaussement ou d'affouillements du sol nécessaires pour la réalisation du projet.

10.1 - La hauteur maximale des constructions nouvelles est fixée à 6 m mesurée du sol naturel au faîtage. Cette contrainte de hauteur ne s'applique pas aux constructions existantes dont la hauteur est supérieure à cette valeur.

10.2 - Les constructions et installation techniques nécessaires aux services publics et d'intérêt collectif ne sont pas soumis à cette règle de hauteur.

ARTICLE N11 : ASPECT EXTERIEUR DES CONSTRUCTIONS ET AMENAGEMENT DES ABORDS**◆ ASPECT ARCHITECTURAL**

11.1 - Pour ce qui concerne les interventions sur les constructions existantes, on s'attachera à respecter leur caractère architectural, les principes de composition de leurs façades, les proportions des ouvertures et les matériaux mis en œuvre ; le changement de destination des séchoirs à tabac est autorisé et des prescriptions particulières sont attachées aux travaux de restauration.

11.2 - Dans le cas de constructions d'inspiration contemporaine ou s'inscrivant dans les principes de la qualité environnementale (toiture végétalisée, constructions bois, ...), les prescriptions architecturales suivantes peuvent ne pas être appliquées à ces constructions, dans la mesure où leur architecture et la composition de l'opération s'intègrent aux paysages naturels et bâtis environnants.

Couvertures

11.3 - Les couvertures des constructions doivent être réalisées en tuiles "canal" ou d'aspect similaire à la terre cuite de teinte naturelle claire, disposées suivant la technique dite de la tuile brouillée.

11.4 - Les couvertures existantes réalisées en tuiles d'une autre nature ou en ardoises devront être restaurées conformément aux règles de l'Art.

11.5 - Les ouvertures en toiture seront obligatoirement dans la pente du toit.

11.6 - Les dispositifs nécessaires à l'utilisation des énergies renouvelables, tels que les capteurs solaires sont autorisés sous réserve que leur intégration au paysage soit étudiée avec soin.

Façades

11.7 - Respecter et reprendre les proportions des baies anciennes et les principes de composition des façades (proportion verticale : hauteur supérieure ou égale à 1,4 fois la largeur).

Epidermes

11.8 - Les façades des constructions dont les maçonneries sont conçues pour être protégées par un enduit devront conserver cette protection.

11.9 - Les enduits doivent être faits de façon à se trouver au nu des pierres appareillées d'encadrement sauf quand ce dernier est construit dès l'origine pour être en saillie du mur de façade.

11.10 - Les enduits seront de type mortier de chaux et sable de carrière ou enduit de substitution d'aspect équivalent à l'exclusion du ciment ; finition taloché, brossé ou gratté fin ; de teinte : pierre, sable, crème, ivoire. Ces enduits pourront être revêtus d'un badigeon à la chaux de teinte équivalente.

Couleur des menuiseries et des façades

11.11 - Les colorations extérieures au caractère des lieux pour les façades sont à exclure (bleu turquoise, jaune, orange, noir, violet, rose, ...).

◆ CLOTURES

11.12 - Les clôtures ne sont pas obligatoires, toutefois, lorsqu'elles seront nécessaires elles devront répondre aux conditions suivantes :

Elles seront obligatoirement composées, soit de clôtures réalisées en grillage métallique, soit de haies vives éventuellement doublées d'un treillage métallique ; dans les deux cas, leur hauteur ne pourra excéder 2 m. Les clôtures pleines de bois ou de béton préfabriqué sont strictement interdites quelles que soit leur hauteur.

11.13 - Les éléments bâtis identifiés au titre de l'article L. 123-1-7° du Code de l'Urbanisme et portés sur les plans de zonage sont à protéger ou à mettre en valeur.

◆ PRESCRIPTIONS PARTICULIERES AUX SECHOIRS A TABAC

Volumétrie

11.14 - Les interventions doivent conserver la volumétrie traditionnellement haute et étroite, aucune extension latérale ni surélévation n'est autorisée.

Couvertures

11.15 - Les couvertures doivent être réalisées :

- en "tuiles canal" avec tuile de dessous et de couvert,
- en "tuile Marseille" dans le cas d'une restauration de toiture déjà réalisée de la sorte.

11.16 - Les pentes des toits doivent être comprises entre 28 et 30 % et conserver leur profil à 2 pentes et leurs avant-toits et contrefiches.

11.17 - Les ouvertures en toiture seront obligatoirement dans le plan et la pente du toit ; des ouvertures avec lanterneaux sont autorisés à condition de s'implanter à cheval sur le faitage.

Façades

11.18 - Sur les façades latérales : respecter et reprendre la proportion des ouvertures traditionnellement haute et étroite opérées dans la sous-face de l'avant-toit au soubassement, sur la base d'un rythme régulier ; les fenêtres isolées au milieu de la façade étant proscrites. Le principe d'ouverture continue de la sous-face de l'avant-toit au soubassement peut être décomposé en 2 ouvertures par niveau dans la mesure où la lecture de la verticalité s'accompagne de volets à claire-voie sur toute la hauteur.

11.19 - Sur les façades pignon : le principe de la porte principale à 2 vantaux doit être conservé.

Epiderme

11.20 - L'aspect bois des constructions doit être maintenu, à l'appui d'un bardage bois à pose verticale ; un soubassement maçonné est toutefois autorisé, à hauteur maximale de 1 m.

11.21 - Seul le ton bois naturel est autorisé à l'exclusion de toute autre couleur.

11.22 - Les volets à battants sont interdits, seuls sont autorisés les volets à claire-voie ou coulissants, en bois ou d'aspect similaires, de ton bois naturel à l'identique du ton utilisé pour le reste de la façade.

11.23 - Les dispositifs nécessaires à l'utilisation des énergies renouvelables tels que panneaux photovoltaïques sont autorisés sous réserve d'être implantés dans la pente et le plan de la toiture.

◆ **CLOTURES**

11.24 - Les clôtures ne sont pas obligatoires, toutefois, lorsqu'elles seront nécessaires elles devront répondre aux conditions suivantes :

Elles seront obligatoirement composées, soit de clôtures réalisées en grillage métallique, soit de haies vives éventuellement doublées d'un treillage métallique ; dans les deux cas, leur hauteur ne pourra excéder 2 m. Les clôtures pleines de bois ou de béton préfabriqué sont strictement interdites quelles que soit leur hauteur.

ARTICLE N12 : AIRES DE STATIONNEMENT DES VEHICULES

12.1 - Le stationnement des véhicules correspondant aux besoins des constructions ou installations autorisées doit être assuré en dehors des voies ouvertes à la circulation publique.

ARTICLE N13 : ESPACES LIBRES ET PLANTATIONS

13.1 - Une palette végétale d'essences vernaculaires est jointe en annexe du règlement, extraite de la CHARTE D'URBANISME, D'ARCHITECTURE ET DE PAYSAGE, afin de recommander un choix de végétaux en cohérence avec les caractéristiques du territoire.

ARTICLE N 14 : COEFFICIENT D'OCCUPATION DU SOL

14.1 - Non réglementé.

TITRE III. ANNEXE

PALETTE VEGETALE

Essences végétales vernaculaires

Le choix d'essences végétales locales assure une bonne intégration paysagère des interventions, ce qui est un atout non négligeable en contexte rural. De plus, l'utilisation de ces végétaux permet de réduire considérablement les travaux d'entretien. Adaptés aux conditions climatiques et aux particularités des sols, ils présentent une meilleure adaptabilité, leur garantissant ainsi une croissance optimale.



Tilleul



Chêne Tauzin



Cormier



Pin parasol




Chêne Liège



Chêne Pédoncule



Platané



Arbousier




Aubépine

Essences végétales pour haies

Les haies peuvent être composées de végétaux caducs et persistants, ce qui permettra :

- d'une part, de constituer des écrans visuels filtrants et non opaques,
- d'autre part, d'associer des essences variées, évoluant au rythme des saisons (floraisons, couleurs automnales, fruits décoratifs, etc...)

Afin de garantir leur intégration paysagère, mais aussi de réduire considérablement les travaux d'entretien, les haies resteront vives, c'est à dire non taillées.



Prunellier
(*Prunus spinosa*)




Fusain d'Europe
(*Euonymus europaeus*)




Seringat
(*Philadelphus coronarius*)



Charme
(*Carpinus betulus*)



Noisetier
(*Corylus avellana*)




Eléagnus
(*Eleagnus x ebbengei*)




Laurier sauce
(*Laurus nobilis*)



Laurier tin
(*Viburnum tinus*)



Troène commun
(*Ligustrum vulgare*)



Osmante
(*Osmanthus heterophyllus*)